Схема расположения границ публичного сервитута

Лист 1 (Масштаб 1:2000)


Z
Установлен исправительный знак
Вологодская область
(ОЗУ) Филиппосов
Установлено приаэродромного знака
Вологодская область
ПО-ВА-А228
35:19:0000000:6/2ПУ
35:19:0000000:6/1ПУ
35:19:0000000:6/3ПУ
35:19:0000000:6/4ПУ
ЛЕП 0кВ
ЛЕП 0кВ
ЛЕП 0кВ

Схема расположения границ публичного сервитута

Лист 2 (Масштаб 1:2000)

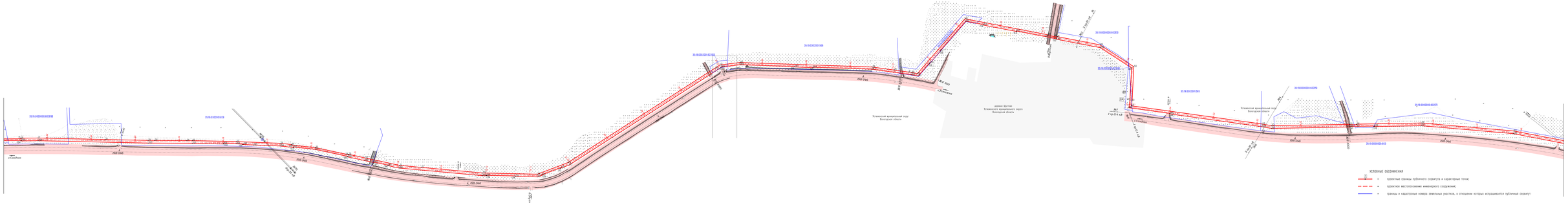

Схема расположения границ публичного сервитута

Лист 3 (Масштаб 1:2000)

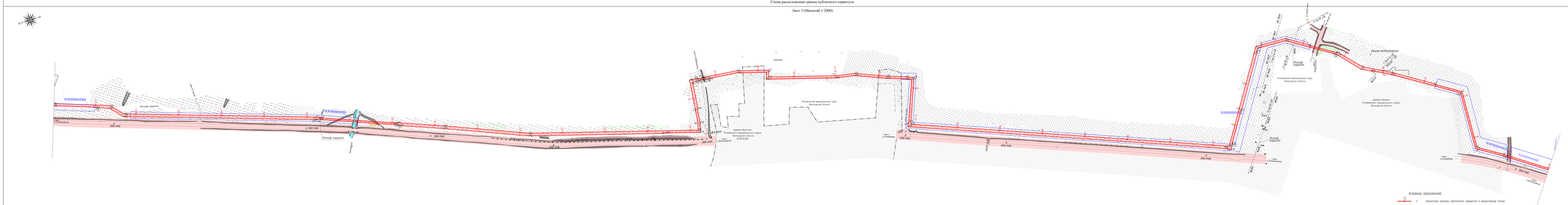
Усмонский муниципальный округ
Вологодская область
деревня Быстрово
Усмонского муниципального округа
Вологодской области
35:26:0201001:1
Усмонский муниципальный округ
Вологодская область
деревня Бронюг
Усмонского муниципального округа
Вологодской области
Линия водоотвода
Резервуар подземный
Резервуар наземный
Резервуар подземный
Резервуар наземный
Резервуар подземный
Резервуар наземный
Резервуар подземный
Резервуар наземный
Резервуар подземный
35:26:0201001:1
35:26:0201001:1
35:26:0201001:1

Схема расположения границ публичного сервитута

Лист 4 (Масштаб 1:2000)

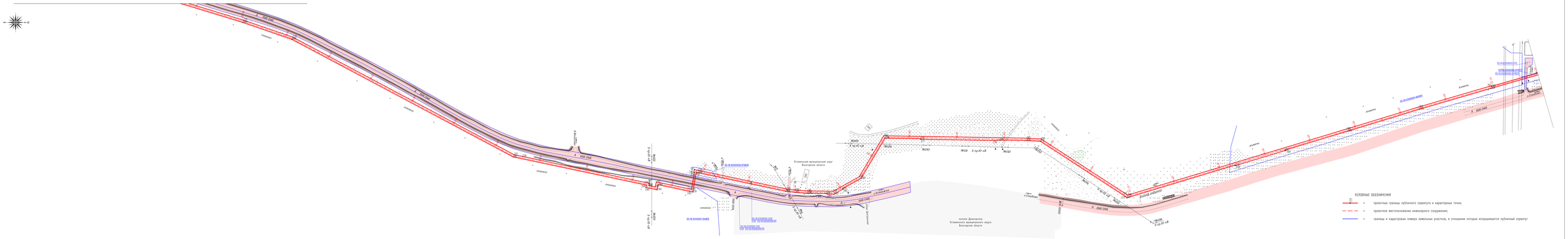

Схема расположения границ публичного сервитута

Лист 5 (Масштаб 1:2000)

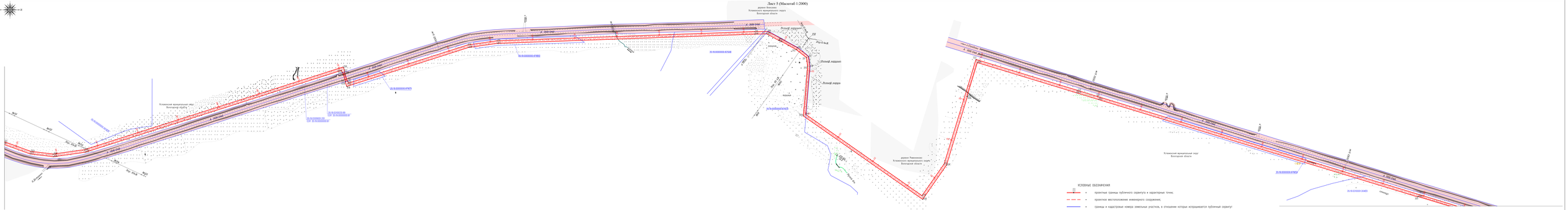
деревня Ивановского
Устьянского муниципального округа
Вологодской области
Устьянский муниципальный округ
Вологодской области
Устьянский муниципальный округ
Вологодской области
ИСПОЛНИТЕЛЬ
ГЕОДЕЗИЯ

Схема расположения границ публичного сервитута

Лист 6 (Масштаб 1:2000)


N
35:19:0000000:870
31:19:0000000:870
31:19:0000000:30:ЗУ1
ЛЭП 0,4кВ
Усть-Ковинский
Усть-Ковинский
Усть-Ковинский

Схема расположения границ публичного сервитута

Лист 7 (Масштаб 1:2000)

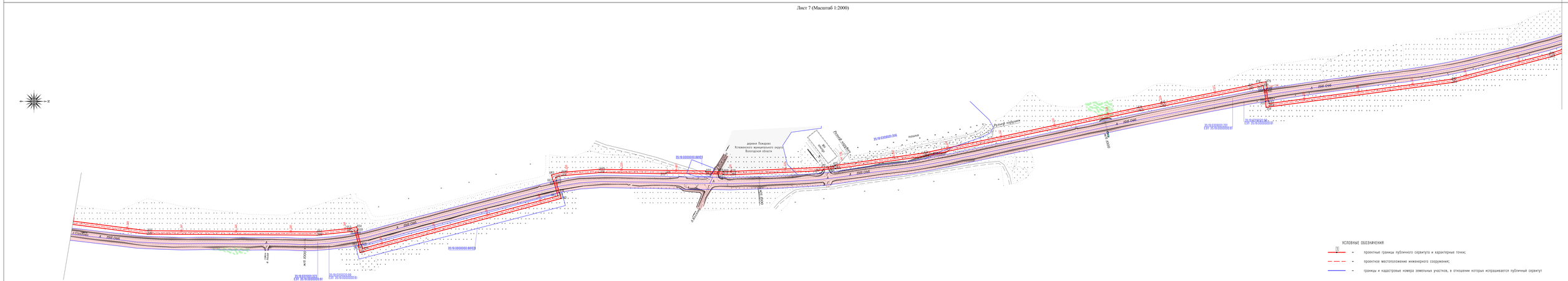
N
деревня Пожарово
Устюженского муниципального округа
Вологодской области
35:19:0000000:88(8)
35:19:0000000:88(8)
35:19:0000000:356
лощина
Русский лесопарк
ПК 0+00
ПК 0+00
ПК 0+00

Схема расположения границ публичного сервитута

Лист 8 (Масштаб 1:2000)

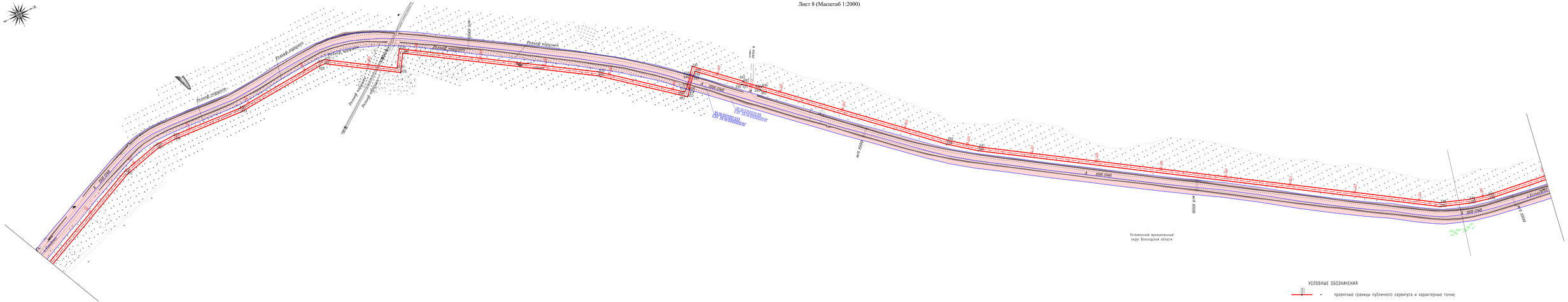
Рельеф нарушен
Рельеф нарушен
Рельеф нарушен

Схема расположения границ публичного сервитута

Лист 9 (Масштаб 1:2000)

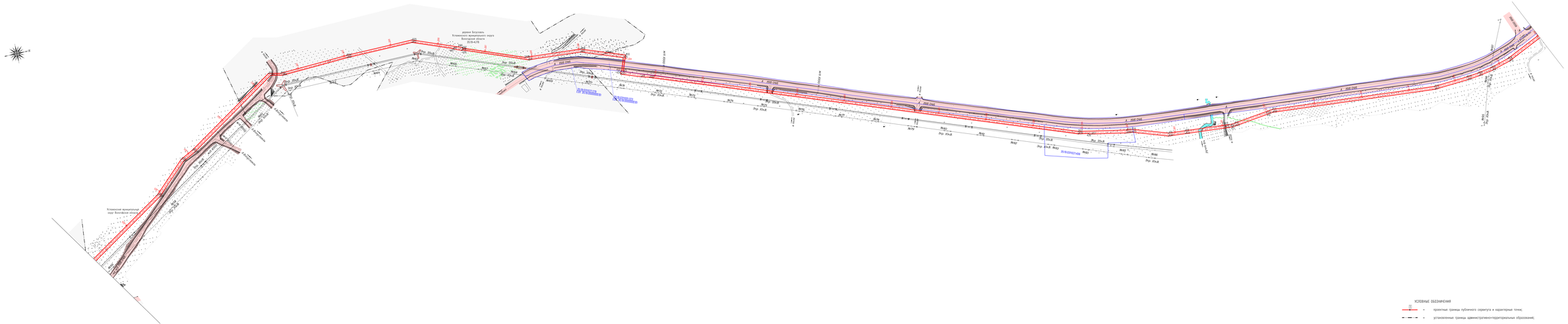

Схема расположения границ публичного сервитута

Лист 10 (Масштаб 1:2000)

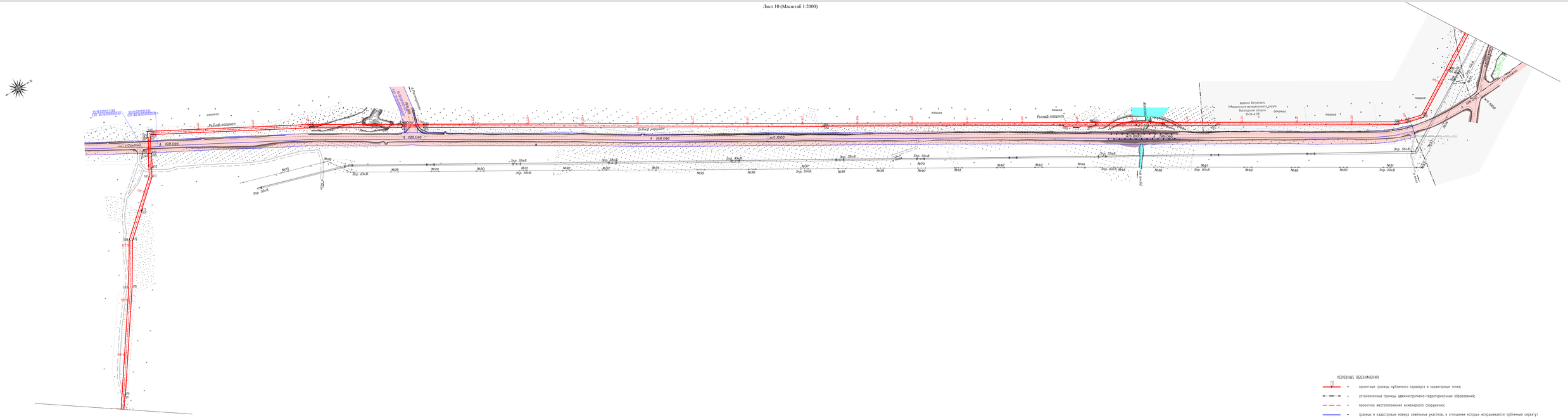

Схема расположения границ публичного сервитута

Лист 11 (Масштаб 1:2000)

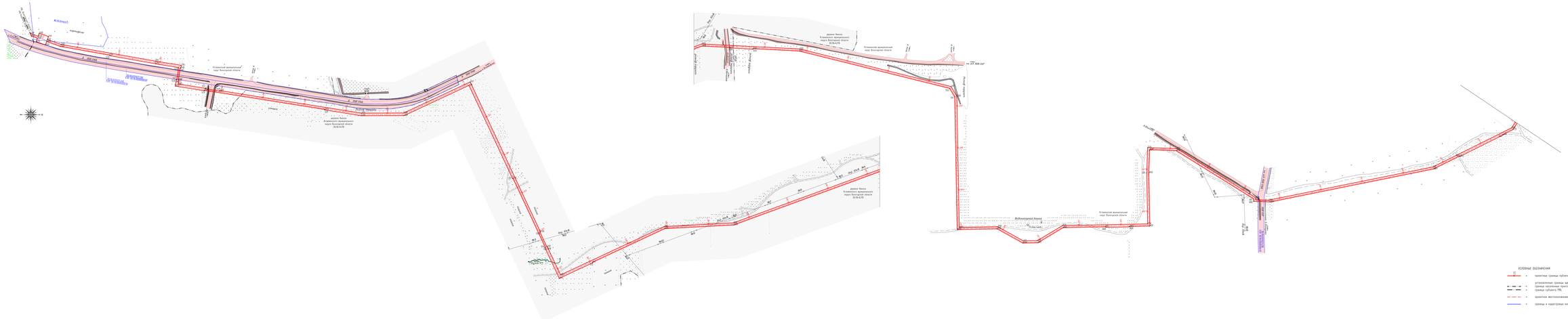
Устьянский муниципальный округ Вологодской области
деревня Пихта
Устьянского муниципального округа Вологодской области
29:20:-6:ЗУ1
Лодма
Пихта
Устьянский муниципальный округ Вологодской области
Вибоугорная Лодма
29:20:-5:ЗУ1
Устьянский муниципальный округ Вологодской области
Лодма
Лодма
Лодма