

КАРТА-ПЛАН ТЕРРИТОРИИ

Пояснительная записка

1. Сведения о территории выполнения комплексных кадастровых работ:

г. Устюжна Устюженского муниципального округа Вологодской области

(наименование субъекта Российской Федерации, муниципального образования, населенного пункта, уникальные учетные номера кадастровых кварталов, иные сведения, позволяющие определить местоположение территории, на которой выполняются комплексные кадастровые работы, например, наименование садоводческого или огороднического некоммерческого товарищества, гаражного кооператива, элемента планировочной структуры)

2. Основания выполнения комплексных кадастровых работ:

Наименование, дата и номер документа, на основании которого выполняются комплексные кадастровые работы:

Муниципальный контракт на выполнение комплексных кадастровых работ в отношении кадастрового квартала 35:19:0102010 в г. Устюжна Устюженского муниципального округа Вологодской области № 12 от 10 июля 2024 г., выдан Комитет по управлению муниципальным имуществом администрации Устюженского муниципального округа Вологодской области

3. Дата подготовки карты-плана территории: 25 декабря 2024 г.

4. Сведения о заказчике(ах) комплексных кадастровых работ:

В отношении юридического лица, органа местного самоуправления муниципального района, муниципального округа или городского округа либо уполномоченного исполнительного органа государственной власти субъекта Российской Федерации:

полное или сокращенное (в случае, если имеется) наименование: Комитет по управлению имуществом администрации Устюженского муниципального округа Вологодской области

основной государственный регистрационный номер: 1223500014968

идентификационный номер налогоплательщика: 3520009894

В отношении физического лица или представителя физических или юридических лиц:

фамилия, имя, отчество (последнее - при наличии): —

страховой номер индивидуального лицевого счета в системе обязательного пенсионного страхования Российской Федерации (СНИЛС): —

Наименование и реквизиты документа, подтверждающие полномочия представителя заказчика(ов) комплексных кадастровых работ:

—

Адрес электронной почты (для направления уведомления о результатах внесения сведений в Единый государственный реестр недвижимости):

—

5. Сведения об исполнителе комплексных кадастровых работ:

Полное или сокращенное (в случае, если имеется) наименование и адрес юридического лица, с которым заключен государственный или муниципальный контракт либо договор подряда на выполнение комплексных кадастровых работ:

БУ ВО "Бюро кадастровой оценки и технической инвентаризации", адрес: 160022, Вологодская обл, Вологда г, Пошехонское ш, д.11

Фамилия, имя, отчество кадастрового инженера (последнее - при наличии): *Кузнецова Надежда Геннадьевна*
и основной государственный регистрационный номер кадастрового инженера индивидуального предпринимателя (ОГРНИП): *-*

Страховой номер индивидуального лицевого счета в системе обязательного пенсионного страхования Российской Федерации (СНИЛС) кадастрового инженера: *125-851-868-80*

Уникальный реестровый номер кадастрового инженера в реестре саморегулируемой организации кадастровых инженеров и дата внесения сведений о физическом лице в такой реестр: *А-1311, 19 октября 2017 г.*

Полное или (в случае, если имеется) сокращенное наименование саморегулируемой организации кадастровых инженеров, членом которой является кадастровый инженер: *Ассоциация "Союз кадастровых инженеров"*

Контактный телефон: *8(172)714102, +7-900-504-73-47*

Почтовый адрес и адрес электронной почты, по которым осуществляется связь с кадастровым инженером: *160022, Вологодская обл, Вологда г, Пошехонское ш, д. 11, kuznetsovang@bko.gov35.ru*

6. Перечень документов, использованных при подготовке карты-плана территории:

№ п/п	Реквизиты документа				
	Вид	Дата	Номер	Наименование	Иные сведения
1	2	3	4	5	6
1	Кадастровый план территории, выдан: Филиал публично-правовой компании "Роскадастр" по Вологодской области	23 сентября 2024 г.	КУВИ-001/2024-236503341	Кадастровый план территории	—
2	Кадастровая выписка о здании, сооружении, объекте незавершенного строительства, выдан: Филиал публично-правовой компании "Роскадастр" по Вологодской области	7 октября 2024 г.	КУВИ-001/2024-248408288	Выписка из ЕГРН об объекте недвижимости (ОКС)	—
3	Кадастровая выписка о земельном участке, выдан: Филиал публично-правовой компании "Роскадастр" по Вологодской области	7 октября 2024 г.	КУВИ-001/2024-248388483	Выписка из ЕГРН об объекте недвижимости (земельный участок)	—

1	2	3	4	5	6
4	Кадастровая выписка о здании, сооружении, объекте незавершенного строительства, выдан: Филиал публично-правовой компании "Роскадастр" по Вологодской области	7 октября 2024 г.	КУВИ-001/2024-248394235	Выписка из ЕГРН об объекте недвижимости (ОКС)	—
5	Кадастровая выписка о здании, сооружении, объекте незавершенного строительства, выдан: Филиал публично-правовой компании "Роскадастр" по Вологодской области	7 октября 2024 г.	КУВИ-001/2024-248394326	Выписка из ЕГРН об объекте недвижимости (ОКС)	—
6	Кадастровая выписка о земельном участке, выдан: Филиал публично-правовой компании "Роскадастр" по Вологодской области	7 октября 2024 г.	КУВИ-001/2024-248388461	Выписка из ЕГРН об объекте недвижимости (земельный участок)	—
7	Кадастровая выписка о земельном участке, выдан: Филиал публично-правовой компании "Роскадастр" по Вологодской области	7 октября 2024 г.	КУВИ-001/2024-248388449	Выписка из ЕГРН об объекте недвижимости (земельный участок)	—
8	Кадастровая выписка о здании, сооружении, объекте незавершенного строительства, выдан: Филиал публично-правовой компании "Роскадастр" по Вологодской области	7 октября 2024 г.	КУВИ-001/2024-248394289	Выписка из ЕГРН об объекте недвижимости (ОКС)	—
9	Кадастровая выписка о земельном участке, выдан: Филиал публично-правовой компании "Роскадастр" по Вологодской области	7 октября 2024 г.	КУВИ-001/2024-248388493	Выписка из ЕГРН об объекте недвижимости (земельный участок)	—
10	Кадастровая выписка о здании, сооружении, объекте незавершенного строительства, выдан: Филиал публично-правовой компании "Роскадастр" по Вологодской области	7 октября 2024 г.	КУВИ-001/2024-248394290	Выписка из ЕГРН об объекте недвижимости (ОКС)	—

1	2	3	4	5	6
11	Кадастровая выписка о здании, сооружении, объекте незавершённого строительства, выдан: Филиал публично-правовой компании "Роскадастр" по Вологодской области	7 октября 2024 г.	КУВИ-001/2024-248394323	Выписка из ЕГРН об объекте недвижимости (ОКС)	—
12	Кадастровая выписка о здании, сооружении, объекте незавершённого строительства, выдан: Филиал публично-правовой компании "Роскадастр" по Вологодской области	7 октября 2024 г.	КУВИ-001/2024-248394319	Выписка из ЕГРН об объекте недвижимости (ОКС)	—
13	Кадастровая выписка о земельном участке, выдан: Филиал публично-правовой компании "Роскадастр" по Вологодской области	7 октября 2024 г.	КУВИ-001/2024-248388472	Выписка из ЕГРН об объекте недвижимости (земельный участок)	—
14	Кадастровая выписка о здании, сооружении, объекте незавершённого строительства, выдан: Филиал публично-правовой компании "Роскадастр" по Вологодской области	7 октября 2024 г.	КУВИ-001/2024-248394221	Выписка из ЕГРН об объекте недвижимости (ОКС)	—
15	Кадастровая выписка о земельном участке, выдан: Филиал публично-правовой компании "Роскадастр" по Вологодской области	7 октября 2024 г.	КУВИ-001/2024-248380953	Выписка из ЕГРН об объекте недвижимости (земельный участок)	—
16	Кадастровая выписка о земельном участке, выдан: Филиал публично-правовой компании "Роскадастр" по Вологодской области	7 октября 2024 г.	КУВИ-001/2024-248380910	Выписка из ЕГРН об объекте недвижимости (земельный участок)	—
17	Кадастровая выписка о земельном участке, выдан: Филиал публично-правовой компании "Роскадастр" по Вологодской области	7 октября 2024 г.	КУВИ-001/2024-248381079	Выписка из ЕГРН об объекте недвижимости (земельный участок)	—

1	2	3	4	5	6
18	Кадастровая выписка о земельном участке, выдан: Филиал публично-правовой компании "Роскадастр" по Вологодской области	7 октября 2024 г.	КУВИ-001/2024-248381014	Выписка из ЕГРН об объекте недвижимости (земельный участок)	—
19	Кадастровая выписка о земельном участке, выдан: Филиал публично-правовой компании "Роскадастр" по Вологодской области	7 октября 2024 г.	КУВИ-001/2024-248380970	Выписка из ЕГРН об объекте недвижимости (земельный участок)	—
20	Кадастровая выписка о здании, сооружении, объекте незавершенного строительства, выдан: Филиал публично-правовой компании "Роскадастр" по Вологодской области	7 октября 2024 г.	КУВИ-001/2024-248394230	Выписка из ЕГРН об объекте недвижимости (ОКС)	—
21	Кадастровая выписка о здании, сооружении, объекте незавершенного строительства, выдан: Филиал публично-правовой компании "Роскадастр" по Вологодской области	7 октября 2024 г.	КУВИ-001/2024-248394231	Выписка из ЕГРН об объекте недвижимости (ОКС)	—
22	Кадастровая выписка о здании, сооружении, объекте незавершенного строительства, выдан: Филиал публично-правовой компании "Роскадастр" по Вологодской области	7 октября 2024 г.	КУВИ-001/2024-248394286	Выписка из ЕГРН об объекте недвижимости (ОКС)	—
23	Кадастровая выписка о здании, сооружении, объекте незавершенного строительства, выдан: Филиал публично-правовой компании "Роскадастр" по Вологодской области	7 октября 2024 г.	КУВИ-001/2024-248394284	Выписка из ЕГРН об объекте недвижимости (ОКС)	—

1	2	3	4	5	6
24	Кадастровая выписка о здании, сооружении, объекте незавершённого строительства, выдан: Филиал публично-правовой компании "Роскадастр" по Вологодской области	7 октября 2024 г.	КУВИ-001/2024-248394281	Выписка из ЕГРН об объекте недвижимости (ОКС)	—
25	Кадастровая выписка о здании, сооружении, объекте незавершённого строительства, выдан: Филиал публично-правовой компании "Роскадастр" по Вологодской области	7 октября 2024 г.	КУВИ-001/2024-248394311	Выписка из ЕГРН об объекте недвижимости (ОКС)	—
26	Кадастровая выписка о здании, сооружении, объекте незавершённого строительства, выдан: Филиал публично-правовой компании "Роскадастр" по Вологодской области	7 октября 2024 г.	КУВИ-001/2024-248394232	Выписка из ЕГРН об объекте недвижимости (ОКС)	—
27	Кадастровая выписка о земельном участке, выдан: Филиал публично-правовой компании "Роскадастр" по Вологодской области	7 октября 2024 г.	КУВИ-001/2024-248381059	Выписка из ЕГРН об объекте недвижимости (земельный участок)	—
28	Кадастровая выписка о земельном участке, выдан: Филиал публично-правовой компании "Роскадастр" по Вологодской области	7 октября 2024 г.	КУВИ-001/2024-248380899	Выписка из ЕГРН об объекте недвижимости (земельный участок)	—
29	Кадастровая выписка о здании, сооружении, объекте незавершённого строительства, выдан: Филиал публично-правовой компании "Роскадастр" по Вологодской области	7 октября 2024 г.	КУВИ-001/2024-248394291	Выписка из ЕГРН об объекте недвижимости (ОКС)	—

1	2	3	4	5	6
30	Кадастровая выписка о здании, сооружении, объекте незавершённого строительства, выдан: Филиал публично-правовой компании "Роскадастр" по Вологодской области	7 октября 2024 г.	КУВИ-001/2024-248394317	Выписка из ЕГРН об объекте недвижимости (ОКС)	—
31	Кадастровая выписка о здании, сооружении, объекте незавершённого строительства, выдан: Филиал публично-правовой компании "Роскадастр" по Вологодской области	7 октября 2024 г.	КУВИ-001/2024-248394228	Выписка из ЕГРН об объекте недвижимости (ОКС)	—
32	Кадастровая выписка о земельном участке, выдан: Филиал публично-правовой компании "Роскадастр" по Вологодской области	7 октября 2024 г.	КУВИ-001/2024-248380944	Выписка из ЕГРН об объекте недвижимости (земельный участок)	—
33	Кадастровая выписка о здании, сооружении, объекте незавершённого строительства, выдан: Филиал публично-правовой компании "Роскадастр" по Вологодской области	7 октября 2024 г.	КУВИ-001/2024-248394330	Выписка из ЕГРН об объекте недвижимости (ОКС)	—
34	Кадастровая выписка о здании, сооружении, объекте незавершённого строительства, выдан: Филиал публично-правовой компании "Роскадастр" по Вологодской области	7 октября 2024 г.	КУВИ-001/2024-248394309	Выписка из ЕГРН об объекте недвижимости (ОКС)	—
35	Кадастровая выписка о земельном участке, выдан: Филиал публично-правовой компании "Роскадастр" по Вологодской области	7 октября 2024 г.	КУВИ-001/2024-248381089	Выписка из ЕГРН об объекте недвижимости (земельный участок)	—
36	Кадастровая выписка о земельном участке, выдан: Филиал публично-правовой компании "Роскадастр" по Вологодской области	7 октября 2024 г.	КУВИ-001/2024-248380936	Выписка из ЕГРН об объекте недвижимости (земельный участок)	—

1	2	3	4	5	6
37	Кадастровая выписка о здании, сооружении, объекте незавершённого строительства, выдан: Филиал публично-правовой компании "Роскадастр" по Вологодской области	7 октября 2024 г.	КУВИ-001/2024-248408278	Выписка из ЕГРН об объекте недвижимости (ОКС)	—
38	Кадастровая выписка о здании, сооружении, объекте незавершённого строительства, выдан: Филиал публично-правовой компании "Роскадастр" по Вологодской области	7 октября 2024 г.	КУВИ-001/2024-248408258	Выписка из ЕГРН об объекте недвижимости (ОКС)	—
39	Кадастровая выписка о здании, сооружении, объекте незавершённого строительства, выдан: Филиал публично-правовой компании "Роскадастр" по Вологодской области	7 октября 2024 г.	КУВИ-001/2024-248408253	Выписка из ЕГРН об объекте недвижимости (ОКС)	—
40	Кадастровая выписка о здании, сооружении, объекте незавершённого строительства, выдан: Филиал публично-правовой компании "Роскадастр" по Вологодской области	7 октября 2024 г.	КУВИ-001/2024-248408273	Выписка из ЕГРН об объекте недвижимости (ОКС)	—
41	Кадастровая выписка о здании, сооружении, объекте незавершённого строительства, выдан: Филиал публично-правовой компании "Роскадастр" по Вологодской области	7 октября 2024 г.	КУВИ-001/2024-248408285	Выписка из ЕГРН об объекте недвижимости (ОКС)	—
42	Кадастровая выписка о здании, сооружении, объекте незавершённого строительства, выдан: Филиал публично-правовой компании "Роскадастр" по Вологодской области	7 октября 2024 г.	КУВИ-001/2024-248408294	Выписка из ЕГРН об объекте недвижимости (ОКС)	—

1	2	3	4	5	6
43	Кадастровая выписка о здании, сооружении, объекте незавершенного строительства, выдан: Филиал публично-правовой компании "Роскадастр" по Вологодской области	7 октября 2024 г.	КУВИ-001/2024-248408280	Выписка из ЕГРН об объекте недвижимости (ОКС)	—
44	Кадастровая выписка о здании, сооружении, объекте незавершенного строительства, выдан: Филиал публично-правовой компании "Роскадастр" по Вологодской области	7 октября 2024 г.	КУВИ-001/2024-248408302	Выписка из ЕГРН об объекте недвижимости (ОКС)	—
45	Кадастровая выписка о здании, сооружении, объекте незавершенного строительства, выдан: Филиал публично-правовой компании "Роскадастр" по Вологодской области	7 октября 2024 г.	КУВИ-001/2024-248408314	Выписка из ЕГРН об объекте недвижимости (ОКС)	—
46	Кадастровая выписка о здании, сооружении, объекте незавершенного строительства, выдан: Филиал публично-правовой компании "Роскадастр" по Вологодской области	7 октября 2024 г.	КУВИ-001/2024-248408236	Выписка из ЕГРН об объекте недвижимости (ОКС)	—
47	Кадастровая выписка о здании, сооружении, объекте незавершенного строительства, выдан: Филиал публично-правовой компании "Роскадастр" по Вологодской области	7 октября 2024 г.	КУВИ-001/2024-248408231	Выписка из ЕГРН об объекте недвижимости (ОКС)	—
48	Кадастровая выписка о здании, сооружении, объекте незавершенного строительства, выдан: Филиал публично-правовой компании "Роскадастр" по Вологодской области	7 октября 2024 г.	КУВИ-001/2024-248408261	Выписка из ЕГРН об объекте недвижимости (ОКС)	—

1	2	3	4	5	6
49	Кадастровая выписка о здании, сооружении, объекте незавершенного строительства, выдан: Филиал публично-правовой компании "Роскадастр" по Вологодской области	7 октября 2024 г.	КУВИ-001/2024-248408308	Выписка из ЕГРН об объекте недвижимости (ОКС)	—
50	Кадастровая выписка о здании, сооружении, объекте незавершенного строительства, выдан: Филиал публично-правовой компании "Роскадастр" по Вологодской области	7 октября 2024 г.	КУВИ-001/2024-248408287	Выписка из ЕГРН об объекте недвижимости (ОКС)	—
51	Кадастровая выписка о здании, сооружении, объекте незавершенного строительства, выдан: Филиал публично-правовой компании "Роскадастр" по Вологодской области	7 октября 2024 г.	КУВИ-001/2024-248408339	Выписка из ЕГРН об объекте недвижимости (ОКС)	—
52	Кадастровая выписка о здании, сооружении, объекте незавершенного строительства, выдан: Филиал публично-правовой компании "Роскадастр" по Вологодской области	7 октября 2024 г.	КУВИ-001/2024-248408264	Выписка из ЕГРН об объекте недвижимости (ОКС)	—
53	Кадастровая выписка о здании, сооружении, объекте незавершенного строительства, выдан: Филиал публично-правовой компании "Роскадастр" по Вологодской области	7 октября 2024 г.	КУВИ-001/2024-248408337	Выписка из ЕГРН об объекте недвижимости (ОКС)	—
54	Кадастровая выписка о здании, сооружении, объекте незавершенного строительства, выдан: Филиал публично-правовой компании "Роскадастр" по Вологодской области	7 октября 2024 г.	КУВИ-001/2024-248408283	Выписка из ЕГРН об объекте недвижимости (ОКС)	—

1	2	3	4	5	6
55	Кадастровая выписка о здании, сооружении, объекте незавершённого строительства, выдан: Филиал публично-правовой компании "Роскадастр" по Вологодской области	7 октября 2024 г.	КУВИ-001/2024-248408237	Выписка из ЕГРН об объекте недвижимости (ОКС)	—
56	Кадастровая выписка о здании, сооружении, объекте незавершённого строительства, выдан: Филиал публично-правовой компании "Роскадастр" по Вологодской области	7 октября 2024 г.	КУВИ-001/2024-248408297	Выписка из ЕГРН об объекте недвижимости (ОКС)	—
57	Кадастровая выписка о здании, сооружении, объекте незавершённого строительства, выдан: Филиал публично-правовой компании "Роскадастр" по Вологодской области	7 октября 2024 г.	КУВИ-001/2024-248408277	Выписка из ЕГРН об объекте недвижимости (ОКС)	—
58	Кадастровая выписка о здании, сооружении, объекте незавершённого строительства, выдан: Филиал публично-правовой компании "Роскадастр" по Вологодской области	7 октября 2024 г.	КУВИ-001/2024-248408335	Выписка из ЕГРН об объекте недвижимости (ОКС)	—
59	Кадастровая выписка о здании, сооружении, объекте незавершённого строительства, выдан: Филиал публично-правовой компании "Роскадастр" по Вологодской области	7 октября 2024 г.	КУВИ-001/2024-248408322	Выписка из ЕГРН об объекте недвижимости (ОКС)	—
60	Кадастровая выписка о здании, сооружении, объекте незавершённого строительства, выдан: Филиал публично-правовой компании "Роскадастр" по Вологодской области	7 октября 2024 г.	КУВИ-001/2024-248408243	Выписка из ЕГРН об объекте недвижимости (ОКС)	—

1	2	3	4	5	6
61	Кадастровая выписка о здании, сооружении, объекте незавершённого строительства, выдан: Филиал публично-правовой компании "Роскадастр" по Вологодской области	7 октября 2024 г.	КУВИ-001/2024-248408271	Выписка из ЕГРН об объекте недвижимости (ОКС)	—
62	Кадастровая выписка о здании, сооружении, объекте незавершённого строительства, выдан: Филиал публично-правовой компании "Роскадастр" по Вологодской области	7 октября 2024 г.	КУВИ-001/2024-248408269	Выписка из ЕГРН об объекте недвижимости (ОКС)	—
63	Кадастровая выписка о здании, сооружении, объекте незавершённого строительства, выдан: Филиал публично-правовой компании "Роскадастр" по Вологодской области	7 октября 2024 г.	КУВИ-001/2024-248408300	Выписка из ЕГРН об объекте недвижимости (ОКС)	—
64	Кадастровая выписка о здании, сооружении, объекте незавершённого строительства, выдан: Филиал публично-правовой компании "Роскадастр" по Вологодской области	7 октября 2024 г.	КУВИ-001/2024-248408291	Выписка из ЕГРН об объекте недвижимости (ОКС)	—
65	Кадастровая выписка о здании, сооружении, объекте незавершённого строительства, выдан: Филиал публично-правовой компании "Роскадастр" по Вологодской области	7 октября 2024 г.	КУВИ-001/2024-248408303	Выписка из ЕГРН об объекте недвижимости (ОКС)	—
66	Кадастровая выписка о здании, сооружении, объекте незавершённого строительства, выдан: Филиал публично-правовой компании "Роскадастр" по Вологодской области	7 октября 2024 г.	КУВИ-001/2024-248408255	Выписка из ЕГРН об объекте недвижимости (ОКС)	—

1	2	3	4	5	6
67	Кадастровая выписка о здании, сооружении, объекте незавершённого строительства, выдан: Филиал публично-правовой компании "Роскадастр" по Вологодской области	7 октября 2024 г.	КУВИ-001/2024-248408326	Выписка из ЕГРН об объекте недвижимости (ОКС)	—
68	Кадастровая выписка о здании, сооружении, объекте незавершённого строительства, выдан: Филиал публично-правовой компании "Роскадастр" по Вологодской области	7 октября 2024 г.	КУВИ-001/2024-248408240	Выписка из ЕГРН об объекте недвижимости (ОКС)	—
69	Кадастровая выписка о здании, сооружении, объекте незавершённого строительства, выдан: Филиал публично-правовой компании "Роскадастр" по Вологодской области	7 октября 2024 г.	КУВИ-001/2024-248408250	Выписка из ЕГРН об объекте недвижимости (ОКС)	—
70	Кадастровая выписка о здании, сооружении, объекте незавершённого строительства, выдан: Филиал публично-правовой компании "Роскадастр" по Вологодской области	7 октября 2024 г.	КУВИ-001/2024-248408305	Выписка из ЕГРН об объекте недвижимости (ОКС)	—
71	Кадастровая выписка о здании, сооружении, объекте незавершённого строительства, выдан: Филиал публично-правовой компании "Роскадастр" по Вологодской области	7 октября 2024 г.	КУВИ-001/2024-248408328	Выписка из ЕГРН об объекте недвижимости (ОКС)	—
72	Кадастровая выписка о здании, сооружении, объекте незавершённого строительства, выдан: Филиал публично-правовой компании "Роскадастр" по Вологодской области	7 октября 2024 г.	КУВИ-001/2024-248408296	Выписка из ЕГРН об объекте недвижимости (ОКС)	—

1	2	3	4	5	6
73	Кадастровая выписка о здании, сооружении, объекте незавершенного строительства, выдан: Филиал публично-правовой компании "Роскадастр" по Вологодской области	7 октября 2024 г.	КУВИ-001/2024-248408333	Выписка из ЕГРН об объекте недвижимости (ОКС)	—
74	Кадастровая выписка о земельном участке, выдан: Филиал публично-правовой компании "Роскадастр" по Вологодской области	7 октября 2024 г.	КУВИ-001/2024-248394241	Выписка из ЕГРН об объекте недвижимости (земельный участок)	—
75	Кадастровая выписка о земельном участке, выдан: Филиал публично-правовой компании "Роскадастр" по Вологодской области	7 октября 2024 г.	КУВИ-001/2024-248394307	Выписка из ЕГРН об объекте недвижимости (земельный участок)	—
76	Кадастровая выписка о земельном участке, выдан: Филиал публично-правовой компании "Роскадастр" по Вологодской области	7 октября 2024 г.	КУВИ-001/2024-248394202	Выписка из ЕГРН об объекте недвижимости (земельный участок)	—
77	Кадастровая выписка о земельном участке, выдан: Филиал публично-правовой компании "Роскадастр" по Вологодской области	7 октября 2024 г.	КУВИ-001/2024-248394296	Выписка из ЕГРН об объекте недвижимости (земельный участок)	—
78	Кадастровая выписка о земельном участке, выдан: Филиал публично-правовой компании "Роскадастр" по Вологодской области	7 октября 2024 г.	КУВИ-001/2024-248394224	Выписка из ЕГРН об объекте недвижимости (земельный участок)	—
79	Кадастровая выписка о земельном участке, выдан: Филиал публично-правовой компании "Роскадастр" по Вологодской области	7 октября 2024 г.	КУВИ-001/2024-248394250	Выписка из ЕГРН об объекте недвижимости (земельный участок)	—
80	Кадастровая выписка о земельном участке, выдан: Филиал публично-правовой компании "Роскадастр" по Вологодской области	7 октября 2024 г.	КУВИ-001/2024-248394238	Выписка из ЕГРН об объекте недвижимости (земельный участок)	—

1	2	3	4	5	6
81	Кадастровая выписка о земельном участке, выдан: Филиал публично-правовой компании "Роскадастр" по Вологодской области	7 октября 2024 г.	КУВИ-001/2024-248394279	Выписка из ЕГРН об объекте недвижимости (земельный участок)	—
82	Кадастровая выписка о земельном участке, выдан: Филиал публично-правовой компании "Роскадастр" по Вологодской области	7 октября 2024 г.	КУВИ-001/2024-248394252	Выписка из ЕГРН об объекте недвижимости (земельный участок)	—
83	Кадастровая выписка о земельном участке, выдан: Филиал публично-правовой компании "Роскадастр" по Вологодской области	7 октября 2024 г.	КУВИ-001/2024-248394266	Выписка из ЕГРН об объекте недвижимости (земельный участок)	—
84	Кадастровая выписка о земельном участке, выдан: Филиал публично-правовой компании "Роскадастр" по Вологодской области	7 октября 2024 г.	КУВИ-001/2024-248388456	Выписка из ЕГРН об объекте недвижимости (земельный участок)	—
85	Кадастровая выписка о земельном участке, выдан: Филиал публично-правовой компании "Роскадастр" по Вологодской области	7 октября 2024 г.	КУВИ-001/2024-248388481	Выписка из ЕГРН об объекте недвижимости (земельный участок)	—
86	Кадастровая выписка о земельном участке, выдан: Филиал публично-правовой компании "Роскадастр" по Вологодской области	7 октября 2024 г.	КУВИ-001/2024-248388446	Выписка из ЕГРН об объекте недвижимости (земельный участок)	—
87	Кадастровая выписка о земельном участке, выдан: Филиал публично-правовой компании "Роскадастр" по Вологодской области	7 октября 2024 г.	КУВИ-001/2024-248388471	Выписка из ЕГРН об объекте недвижимости (земельный участок)	—
88	Кадастровая выписка о земельном участке, выдан: Филиал публично-правовой компании "Роскадастр" по Вологодской области	7 октября 2024 г.	КУВИ-001/2024-248388467	Выписка из ЕГРН об объекте недвижимости (земельный участок)	—
89	Кадастровая выписка о земельном участке, выдан: Филиал публично-правовой компании "Роскадастр" по Вологодской области	7 октября 2024 г.	КУВИ-001/2024-248388445	Выписка из ЕГРН об объекте недвижимости (земельный участок)	—

1	2	3	4	5	6
90	Кадастровая выписка о земельном участке, выдан: Филиал публично-правовой компании "Роскадастр" по Вологодской области	7 октября 2024 г.	КУВИ-001/2024-248388455	Выписка из ЕГРН об объекте недвижимости (земельный участок)	—
91	Кадастровая выписка о земельном участке, выдан: Филиал публично-правовой компании "Роскадастр" по Вологодской области	7 октября 2024 г.	КУВИ-001/2024-248388451	Выписка из ЕГРН об объекте недвижимости (земельный участок)	—
92	Кадастровая выписка о земельном участке, выдан: Филиал публично-правовой компании "Роскадастр" по Вологодской области	7 октября 2024 г.	КУВИ-001/2024-248388466	Выписка из ЕГРН об объекте недвижимости (земельный участок)	—
93	Кадастровая выписка о земельном участке, выдан: Филиал публично-правовой компании "Роскадастр" по Вологодской области	7 октября 2024 г.	КУВИ-001/2024-248388476	Выписка из ЕГРН об объекте недвижимости (земельный участок)	—
94	Кадастровая выписка о земельном участке, выдан: Филиал публично-правовой компании "Роскадастр" по Вологодской области	7 октября 2024 г.	КУВИ-001/2024-248388465	Выписка из ЕГРН об объекте недвижимости (земельный участок)	—
95	Кадастровая выписка о земельном участке, выдан: Филиал публично-правовой компании "Роскадастр" по Вологодской области	7 октября 2024 г.	КУВИ-001/2024-248388459	Выписка из ЕГРН об объекте недвижимости (земельный участок)	—
96	Кадастровая выписка о земельном участке, выдан: Филиал публично-правовой компании "Роскадастр" по Вологодской области	7 октября 2024 г.	КУВИ-001/2024-248388473	Выписка из ЕГРН об объекте недвижимости (земельный участок)	—
97	Кадастровая выписка о земельном участке, выдан: Филиал публично-правовой компании "Роскадастр" по Вологодской области	7 октября 2024 г.	КУВИ-001/2024-248388463	Выписка из ЕГРН об объекте недвижимости (земельный участок)	—
98	Кадастровая выписка о земельном участке, выдан: Филиал публично-правовой компании "Роскадастр" по Вологодской области	7 октября 2024 г.	КУВИ-001/2024-248388496	Выписка из ЕГРН об объекте недвижимости (земельный участок)	—

1	2	3	4	5	6
99	Кадастровая выписка о земельном участке, выдан: Филиал публично-правовой компании "Роскадастр" по Вологодской области	7 октября 2024 г.	КУВИ-001/2024-248388482	Выписка из ЕГРН об объекте недвижимости (земельный участок)	—
100	Кадастровая выписка о земельном участке, выдан: Филиал публично-правовой компании "Роскадастр" по Вологодской области	7 октября 2024 г.	КУВИ-001/2024-248380988	Выписка из ЕГРН об объекте недвижимости (земельный участок)	—
101	Кадастровая выписка о земельном участке, выдан: Филиал публично-правовой компании "Роскадастр" по Вологодской области	7 октября 2024 г.	КУВИ-001/2024-248381033	Выписка из ЕГРН об объекте недвижимости (земельный участок)	—
102	Кадастровая выписка о земельном участке, выдан: Филиал публично-правовой компании "Роскадастр" по Вологодской области	7 октября 2024 г.	КУВИ-001/2024-248381085	Выписка из ЕГРН об объекте недвижимости (земельный участок)	—
103	Кадастровая выписка о земельном участке, выдан: Филиал публично-правовой компании "Роскадастр" по Вологодской области	7 октября 2024 г.	КУВИ-001/2024-248381071	Выписка из ЕГРН об объекте недвижимости (земельный участок)	—
104	Кадастровая выписка о земельном участке, выдан: Филиал публично-правовой компании "Роскадастр" по Вологодской области	7 октября 2024 г.	КУВИ-001/2024-248381021	Выписка из ЕГРН об объекте недвижимости (земельный участок)	—
105	Кадастровая выписка о земельном участке, выдан: Филиал публично-правовой компании "Роскадастр" по Вологодской области	7 октября 2024 г.	КУВИ-001/2024-248380950	Выписка из ЕГРН об объекте недвижимости (земельный участок)	—
106	Кадастровая выписка о земельном участке, выдан: Филиал публично-правовой компании "Роскадастр" по Вологодской области	7 октября 2024 г.	КУВИ-001/2024-248380937	Выписка из ЕГРН об объекте недвижимости (земельный участок)	—
107	Кадастровая выписка о земельном участке, выдан: Филиал публично-правовой компании "Роскадастр" по Вологодской области	7 октября 2024 г.	КУВИ-001/2024-248380917	Выписка из ЕГРН об объекте недвижимости (земельный участок)	—

1	2	3	4	5	6
108	Кадастровая выписка о земельном участке, выдан: Филиал публично-правовой компании "Роскадастр" по Вологодской области	7 октября 2024 г.	КУВИ-001/2024-248380906	Выписка из ЕГРН об объекте недвижимости (земельный участок)	—
109	Кадастровая выписка о земельном участке, выдан: Филиал публично-правовой компании "Роскадастр" по Вологодской области	7 октября 2024 г.	КУВИ-001/2024-248381049	Выписка из ЕГРН об объекте недвижимости (земельный участок)	—
110	Кадастровая выписка о земельном участке, выдан: Филиал публично-правовой компании "Роскадастр" по Вологодской области	7 октября 2024 г.	КУВИ-001/2024-248394288	Выписка из ЕГРН об объекте недвижимости (земельный участок)	—
111	Кадастровая выписка о земельном участке, выдан: Филиал публично-правовой компании "Роскадастр" по Вологодской области	7 октября 2024 г.	КУВИ-001/2024-248394272	Выписка из ЕГРН об объекте недвижимости (земельный участок)	—
112	Кадастровая выписка о земельном участке, выдан: Филиал публично-правовой компании "Роскадастр" по Вологодской области	7 октября 2024 г.	КУВИ-001/2024-248394259	Выписка из ЕГРН об объекте недвижимости (земельный участок)	—
113	Кадастровая выписка о земельном участке, выдан: Филиал публично-правовой компании "Роскадастр" по Вологодской области	7 октября 2024 г.	КУВИ-001/2024-248394262	Выписка из ЕГРН об объекте недвижимости (земельный участок)	—
114	Кадастровая выписка о земельном участке, выдан: Филиал публично-правовой компании "Роскадастр" по Вологодской области	7 октября 2024 г.	КУВИ-001/2024-248394271	Выписка из ЕГРН об объекте недвижимости (земельный участок)	—
115	Кадастровая выписка о земельном участке, выдан: Филиал публично-правовой компании "Роскадастр" по Вологодской области	7 октября 2024 г.	КУВИ-001/2024-248394295	Выписка из ЕГРН об объекте недвижимости (земельный участок)	—
116	Кадастровая выписка о земельном участке, выдан: Филиал публично-правовой компании "Роскадастр" по Вологодской области	7 октября 2024 г.	КУВИ-001/2024-248388441	Выписка из ЕГРН об объекте недвижимости (земельный участок)	—

1	2	3	4	5	6
117	Кадастровая выписка о земельном участке, выдан: Филиал публично-правовой компании "Роскадастр" по Вологодской области	7 октября 2024 г.	КУВИ-001/2024-248388470	Выписка из ЕГРН об объекте недвижимости (земельный участок)	—
118	Кадастровая выписка о земельном участке, выдан: Филиал публично-правовой компании "Роскадастр" по Вологодской области	7 октября 2024 г.	КУВИ-001/2024-248380925	Выписка из ЕГРН об объекте недвижимости (земельный участок)	—
119	Материалы картографо-геодезического фонда, выдан: Управление Федеральной службы государственной регистрации, кадастра и картографии по Вологодской области	11 июня 2019 г.	б/н	Выписка из каталога геодезических пунктов	—
120	Правовой акт, которым утверждены или изменены правила землепользования и застройки, выдан: Правительство Вологодской области	21 декабря 2020 г.	1514	Постановление Правительства Вологодской области "Об утверждении правил землепользования и застройки муниципального образования город Устюжна Устюженского муниципального района Вологодской области"	—
121	Документы градостроительного зонирования (Правила землепользования и застройки), выдан: Правительство Вологодской области	21 декабря 2020 г.	б/н	Правила землепользования и застройки муниципального образования город Устюжна Устюженского муниципального района Вологодской области	—

7. Пояснения к карте-плану территории:

Сведения об уточняемых земельных участках

В результате выполнения ККР уточнено местоположение границ 29 земельных участков. Предельные размеры земельных участков в границах населенных пунктов установлены правилами землепользования и застройки муниципального образования город Устюжна Устюженского муниципального района Вологодской области и составляют:

1. для разрешенного вида использования «Для индивидуального жилищного строительства»: $R_{\text{мин}}=600$ кв.м., $R_{\text{макс}}=1500$ кв.м;
2. для разрешенного вида использования «Для ведения личного подсобного хозяйства (приусадебный земельный участок)»: $R_{\text{мин}}=300$ кв.м., $R_{\text{макс}}=1500$ кв.м.

Правила землепользования и застройки муниципального образования город Устюжна Устюженского муниципального района Вологодской области утверждены постановлением Правительства Вологодской области «Об утверждении правил землепользования и застройки муниципального образования город Устюжна Устюженского муниципального района Вологодской области» № 1514 от 21.12.2020г., опубликованы на сайте <https://fgistp.economy.gov.ru>.

Обращаю Ваше внимание, что в документах карта-плана территории указана выписка из каталога геодезических пунктов от 2019 г., при этом дата обследования пунктов – 24 сентября 2024 г. Несоответствие даты выдачи выписки из каталога геодезических пунктов и даты обследования геодезических пунктов связано с тем, что калибровка (локализация) на пунктах ГГС проводилась в 2019 году. При выполнении комплексных кадастровых работ в 2024 году, было выполнено контрольное измерение на одном пункте ГГС, с целью исключения технических ошибок геодезических измерений. Все измерения проводятся на эпоху ITRF2014 (2010.0), повторная калибровка (локализация) не требуется.

В ходе работ было установлено, что земельные участки с кадастровыми номерами 35:19:0102010:39, 35:19:0102010:24 расположены за пределами кадастрового квартала 35:19:0102010. Сведения о таких земельных участках не включены в карту – план территории, так как указанные земельные участки в данном случае объектами ККР не являются.

Земельный участок с кадастровым номером 35:19:0102010:15 расположен за пределами границ кадастрового квартала 35:19:0102010, в границах кадастрового квартала 35:19:0302002. Сведения о таких объектах недвижимости не включены в карту – план территории, так как в данном случае они объектами ККР не являются. Границы земельных участков с кадастровыми номерами 35:19:0102010:14, 35:19:0102010:18, 35:19:0102010:32, 35:19:0102010:42, 35:19:0102010:44, 35:19:0102010:48, 35:19:0102010:54, 35:19:0102010:182, 35:19:0102010:183, 35:19:0102010:184, 35:19:0102010:189, 35:19:0102010:199, 35:19:0102010:316, 35:19:0102010:317 установлены в соответствии с требованиями земельного законодательства. Сведения о таких объектах недвижимости не включены в карту – план территории, так как в данном случае они объектами ККР не являются.

Сведения об уточняемых земельных участках, необходимые для исправления реестровых ошибок в сведениях о местоположении их границ

При выполнении ККР были выявлена ошибка в описании местоположения границ 14 земельных участков с кадастровыми номерами 35:19:0102009:143, 35:19:0102010:16, 35:19:0102010:17, 35:19:0102010:25, 35:19:0102010:35, 35:19:0102010:40, 35:19:0102010:46, 35:19:0102010:55, 35:19:0102010:138, 35:19:0102010:147, 35:19:0102010:185, 35:19:0102010:191, 35:19:0102010:311, 35:19:0102010:315.

В отношении границы земельных участков с кадастровыми номерами 35:19:0102009:143, 35:19:0102010:16, 35:19:0102010:17, 35:19:0102010:25, 35:19:0102010:35, 35:19:0102010:40, 35:19:0102010:138, 35:19:0102010:147, 35:19:0102010:191, 35:19:0102010:315 в результате проведенного анализа сведений ЕГРН, материалов землеустроительных дел, хранящихся в государственном фонде данных, полученных в результате проведения землеустройства, результатов полевых измерений было установлено, что границы данных земельных участков, сведения о которых содержатся в ЕГРН, не соответствует их фактическому местоположению.

В границах земельных участков с кадастровыми номерами 35:19:0102009:143, 35:19:0102010:16, 35:19:0102010:17, 35:19:0102010:25, 35:19:0102010:35, 35:19:0102010:40, 35:19:0102010:138, 35:19:0102010:147, 35:19:0102010:191, 35:19:0102010:315 наблюдается сдвиг и несоответствие конфигурации относительно их настоящего местоположения. Так как границы земельных участков с кадастровыми номерами 35:19:0102009:143, 35:19:0102010:16, 35:19:0102010:17, 35:19:0102010:25, 35:19:0102010:35, 35:19:0102010:40, 35:19:0102010:138, 35:19:0102010:147 определялись методом спутниковых геодезических измерений (определений) с пунктов ГГС, ОМС и ГССН, причиной несоответствия фактического местоположения границ земельных участков сведениям ЕГРН о таком положении является пересчет координат пунктов ГГС в 2017-2021 гг., некорректная привязка границ земельных участков к пунктам ГГС, а также ошибки аппаратуры (ошибки эфемерид, ионосферные и тропосферные задержки, многолучевость, инструментальные ошибки), геометрические факторы, а именно геометрическое расположение спутников в том виде, в котором они представлены приемнику в конкретном месте и в конкретное время, и также ошибка наблюдателя (человеческий фактор).

При проведении повторной съемки границ земельных участков с кадастровыми номерами 35:19:0102009:143, 35:19:0102010:16, 35:19:0102010:17, 35:19:0102010:25, 35:19:0102010:35, 35:19:0102010:40, 35:19:0102010:138, 35:19:0102010:147, определено местоположение характерных точек границ земельных участков, опознаваемых на местности в настоящее время и закрепленных заборами. В связи с этим, конфигурация границ земельных участков и их площадь изменились.

В отношении границы земельных участков с кадастровыми номерами 35:19:0102010:315, 35:19:0102010:191 также выявлена ошибка в местоположении границ земельных участков с незначительным изменением конфигурации земельного участка с кадастровым номером 35:19:0102010:315.

Сведения о земельных участках с кадастровыми номерами 35:19:0102010:191, 35:19:0102010:315 в ЕГРН внесены на основании Схемы расположения земельных участков. Обращаю Ваше внимание, что при определении границ земельных участков с кадастровыми номерами 35:19:0102010:191, 35:19:0102010:315 не были учтены границы смежных земельных участков с кадастровыми номерами 35:19:0102010:40, 35:19:0102010:17, 35:19:0102010:2, 35:19:0102010:27, 35:19:0102010:20 и 35:19:0102010:199, которые закреплены заборами, существующими более 15 лет.

Так как границы земельных участков с кадастровыми номерами 35:19:0102010:191, 35:19:0102010:315 определялись методом спутниковых геодезических измерений, причиной несоответствия фактического местоположения границ земельных участков сведениям ЕГРН о таком положении являются ошибки аппаратуры, и также ошибка наблюдателя (человеческий фактор).

При проведении повторной съемки границ земельных участков с кадастровыми номерами 35:19:0102010:191, 35:19:0102010:315, определено местоположение характерных точек границ земельных участков, опознаваемых на местности и закрепленных заборами. В связи с этим, конфигурация границ земельных участков и их площадь изменились.

В отношении границ земельных участков с кадастровыми номерами, 35:19:0102010:46, 35:19:0102010:55, 35:19:0102010:185, 35:19:0102010:311 в результате проведенного анализа сведений ЕГРН, материалов землеустроительных дел, хранящихся в государственном фонде данных, полученных в результате проведения землеустройства, результатов полевых измерений было установлено, что при определении границ земельных участков не были учтены границы смежных земельных участков. Данный факт привел к отсутствию в границах земельных участков точек смежных земельных участков. Конфигурация и площадь при исправлении местоположения границ земельных участков с кадастровыми номерами 35:19:0102010:46, 35:19:0102010:55, 35:19:0102010:185, 35:19:0102010:311 не изменилась.

Так как границы земельных участков с кадастровыми номерами 35:19:0102010:46, 35:19:0102010:55, 35:19:0102010:185, 35:19:0102010:311 определялись методом спутниковых геодезических измерений, причиной несоответствия фактического местоположения границ земельных участков сведениям ЕГРН о таком положении является ошибка кадастрового инженера (человеческий фактор).

Описание местоположения здания, сооружения, объекта незавершенного строительства на земельном участке

В ходе ККР уточнено местоположение границ 52 объектов капитального строительства, расположенных на земельных участках, определены координаты характерных точек контуров зданий.

Объекты капитального строительства с кадастровыми номерами 35:19:0102010:58, 35:19:0102010:66, 35:19:0102010:71, 35:19:0102010:77, 35:19:0102010:82, 35:19:0102010:83, 35:19:0102010:84, 35:19:0102010:89, 35:19:0102010:97, 35:19:0102010:193, 35:19:0102010:70 расположены за пределами границ кадастрового квартала 35:19:0102010. Сведения о таких объектах недвижимости не включены в карту – план территории, так как в данном случае они объектами ККР не являются. Объекты капитального строительства с кадастровыми номерами 35:19:0102010:143, 35:19:0102010:93 фактически отсутствуют на местности. Сведения о таких объектах недвижимости не включены в карту – план территории, так как в данном случае они объектами ККР не являются.

Граница объекта капитального строительства с кадастровым номером 35:19:0102010:170 установлена в соответствии с требованиями земельного законодательства. Сведения о таких объектах недвижимости не включены в карту – план территории, так как в данном случае они объектами ККР не являются.

Объекты капитального строительства с кадастровыми номерами 35:19:0102010:92, 35:19:0102010:96, 35:19:0102010:178, 35:19:0102010:179 являются линейными объектами (сооружения). Сведения о таких объектах недвижимости не включены в карту – план территории, так как в данном случае они объектами ККР не являются.

Сведения о пунктах геодезической сети и средствах измерений

1. Сведения о пунктах геодезической сети:

№ п/п	Вид геодезической сети	Название пункта геодезической сети и тип знака	Система координат пункта геодезической сети	Координаты пункта, м		Дата обследования 24 сентября 2024 г.		
						Сведения о состоянии		
				Х	У	наружного знака пункта	центра пункта	марки центра пункта
1	2	3	4	5	6	7	8	9
1	Геодезическая сеть сгущения. 3	172, Воронино, центр	МСК-35 зона 1	345 435,41	1 240 329,55	Не обнаружен	Сохранился	Не обнаружен
2	Астрономо-геодезическая сеть. 2	772, Владимировка, центр		3 478 800,50	1 359 779,79			
3	Астрономо-геодезическая сеть. 2	102, Самойлово, центр		308 072,93	1 296 840,20			

2. Сведения об использованных средствах измерений:

№ п/п	Наименование и обозначение типа средства измерений - прибора (инструмента, аппаратуры)	Заводской или серийный номер средства измерений	Реквизиты свидетельства о поверке прибора (инструмента, аппаратуры) и (или) срок действия поверки
1	2	3	4
1	GNSS- приемник спутниковый геодезический двухчастотный Trimble R8 GNSS	5303423328	свидетельство о поверке №С-ГСХ/05-08-2024/360475537, выдано 05.08.2024г., действительно до 04.08.2025г.

Сведения об уточняемых земельных участках

1. Сведения о характерных точках границ уточняемого земельного участка с кадастровым номером 35:19:0102010:1 :
 Система координат МСК-35 1 зона Зона № 1

Обозначение характерных точек границ	Координаты, м				Метод определения координат	Формулы, примененные для расчета средней квадратической погрешности определения координат характерных точек границ (Mt), с подставленными в такие формулы значениями и итоговые (вычисленные) значения Mt, м	Описание закрепления точки
	содержатся в Едином государственном реестре недвижимости		определены в результате выполнения комплексных кадастровых работ				
	X	Y	X	Y			
1	2	3	4	5	6	7	8
н3	—	—	309 899,40	1 300 945,60	Метод спутниковых геодезических измерений (определений)	$\sqrt{(0,07^2 + 0,07^2)} = 0,10$	—
н4	—	—	309 894,66	1 300 945,73			
н5	—	—	309 894,48	1 300 955,14			
н6	—	—	309 894,55	1 300 956,76			
н7	—	—	309 878,17	1 300 957,35			
н8	—	—	309 870,16	1 300 957,75			
н9	—	—	309 869,24	1 300 942,26			
н10	—	—	309 868,69	1 300 931,42			
н11	—	—	309 873,32	1 300 931,20			
н12	—	—	309 880,50	1 300 930,56			
7	—	—	309 894,15	1 300 928,72			

1	2	3	4	5	6	7	8
н13	—	—	309 898,49	1 300 928,58	Метод спутниковых геодезических измерений (определений)	$\sqrt{(0,07^2 + 0,07^2)} = 0,10$	—
н14	—	—	309 898,75	1 300 932,43			
8	—	—	309 898,85	1 300 936,18			
н15	—	—	309 899,43	1 300 940,43			
н3	—	—	309 899,40	1 300 945,60			

2. Сведения о частях границ уточняемого земельного участка с кадастровым номером 35:19:0102010:1 :

Обозначение части границ		Горизонтальное проложение (S), м	Описание прохождения части границ	Сведения о согласовании местоположения границ (согласовано/спорное)
от т.	до т.			
1	2	3	4	5
н3	н4	4,74	—	согласовано
н4	н5	9,41		
н5	н6	1,62		
н6	н7	16,39		
н7	н8	8,02		
н8	н9	15,52		
н9	н10	10,85		
н10	н11	4,64		
н11	н12	7,21		
н12	7	13,77		
7	н13	4,34		
н13	н14	3,86		
н14	8	3,75		
8	н15	4,29		
н15	н3	5,17		

3. Сведения о характеристиках уточняемого земельного участка с кадастровым номером 35:19:0102010:1 :

№ п/п	Наименование характеристики земельного участка	Значение характеристики
1	2	3

1	2	3
1.	Адрес земельного участка	—
1.1.	Сведения о местоположении земельного участка (при отсутствии адреса) в структурированном в соответствии с федеральной информационной адресной системой виде	162840, Российская Федерация, Вологодская область, Устюженский р-н, Устюжна г, Дорожная ул, д 4
1.2.	Дополнительные сведения о местоположении земельного участка	—
2.	Площадь земельного участка ± величина погрешности определения (вычисления) площади ($P \pm \Delta P$), м ²	756 ± 10,00
3.	Формула, примененная для вычисления предельной погрешности определения площади земельного участка, с подставленными значениями и итоговые (вычисленные) значения	$3,5 * 0,10 * \sqrt{(756,00)} = 10$
4.	Площадь земельного участка согласно сведениям Единого государственного реестра недвижимости (Ркад), м ²	650,00
5.	Оценка расхождения Р и Ркад ($P - P_{кад}$), м ²	106
6.	Предельный минимальный и максимальный размеры земельного участка (Рмин и Рмакс), м ²	Рмин = 300 Рмакс = 1 500
7.	Вид (виды) разрешенного использования	Для ведения личного подсобного хозяйства
7.1.	Дополнительные сведения об использовании земельного участка	—
8.	Кадастровый или иной государственный учетный номер (инвентарный) здания, сооружения, объекта незавершенного строительства, расположенного на земельном участке	35:19:0102010:68
9.	Сведения о земельных участках (землях общего пользования, территории общего пользования), посредством которых обеспечивается доступ	—
10.	Иные сведения	—
4. Пояснения к сведениям об уточняемом земельном участке с кадастровым номером		35:19:0102010:1 :
1.	—	—

1. Сведения о характерных точках границ уточняемого земельного участка с кадастровым номером 35:19:0102010:2 :
 Система координат МСК-35 1 зона Зона № 1

Обозначение характерных точек границ	Координаты, м				Метод определения координат	Формулы, примененные для расчета средней квадратической погрешности определения координат характерных точек границ (Mt), с подставленными в такие формулы значениями и итоговые (вычисленные) значения Mt, м	Описание закрепления точки
	содержатся в Едином государственном реестре недвижимости		определены в результате выполнения комплексных кадастровых работ				
	X	Y	X	Y			
1	2	3	4	5	6	7	8
9	—	—	310 092,83	1 300 927,57	Аналитический метод	$\sqrt{(0,07^2 + 0,07^2)} = 0,10$	—
н16	—	—	310 080,74	1 300 930,46	Метод спутниковых геодезических измерений (определений)		
н17	—	—	310 079,24	1 300 922,95			
н18	—	—	310 076,66	1 300 923,45			
н19	—	—	310 072,97	1 300 909,52			
н20	—	—	310 071,38	1 300 909,85			
н21	—	—	310 065,20	1 300 887,76			
н22	—	—	310 072,07	1 300 887,15			
10	—	—	310 085,02	1 300 885,76			
11	—	—	310 088,46	1 300 901,49			
12	—	—	310 089,84	1 300 906,38			
13	—	—	310 091,42	1 300 912,63			
14	—	—	310 091,99	1 300 918,99			
9	—	—	310 092,83	1 300 927,57			

2. Сведения о частях границ уточняемого земельного участка с кадастровым номером 35:19:0102010:2 :

Обозначение части границ		Горизонтальное проложение (S), м	Описание прохождения части границ	Сведения о согласовании местоположения границ (согласовано/спорное)
от т.	до т.			

1	2	3	4	5
9	н16	12,43	—	согласовано
н16	н17	7,66		
н17	н18	2,63		
н18	н19	14,41		
н19	н20	1,62		
н20	н21	22,94		
н21	н22	6,90		
н22	10	13,02		
10	11	16,10		
11	12	5,08		
12	13	6,45		
13	14	6,39		
14	9	8,62		

3. Сведения о характеристиках уточняемого земельного участка с кадастровым номером 35:19:0102010:2 :

№ п/п	Наименование характеристики земельного участка	Значение характеристики
1	2	3
1.	Адрес земельного участка	—
1.1.	Сведения о местоположении земельного участка (при отсутствии адреса) в структурированном в соответствии с федеральной информационной адресной системой виде	162840, Российская Федерация, Вологодская область, Устюженский р-н, Устюжна г, Левая Набережная реки Ворожа ул, д 1
1.2.	Дополнительные сведения о местоположении земельного участка	—
2.	Площадь земельного участка ± величина погрешности определения (вычисления) площади ($P \pm \Delta P$), м ²	754 ± 10,00
3.	Формула, примененная для вычисления предельной погрешности определения площади земельного участка, с подставленными значениями и итоговые (вычисленные) значения	$3,5*0,10*\sqrt{(754,00)} = 10$
4.	Площадь земельного участка согласно сведениям Единого государственного реестра недвижимости (Ркад), м ²	830,00
5.	Оценка расхождения Р и Ркад ($P - P_{кад}$), м ²	76
6.	Предельный минимальный и максимальный размеры земельного участка (Рмин и Рмакс), м ²	Рмин = 300 Рмакс = 1 500
7.	Вид (виды) разрешенного использования	для ведения личного подсобного хозяйства

1	2	3
7.1.	Дополнительные сведения об использовании земельного участка	—
8.	Кадастровый или иной государственный учетный номер (инвентарный) здания, сооружения, объекта незавершенного строительства, расположенного на земельном участке	—
9.	Сведения о земельных участках (землях общего пользования, территории общего пользования), посредством которых обеспечивается доступ	—
10.	Иные сведения	—

4. Пояснения к сведениям об уточняемом земельном участке с кадастровым номером 35:19:0102010:2 :

1.	—
----	---

1. Сведения о характерных точках границ уточняемого земельного участка с кадастровым номером 35:19:0102010:3 :
Система координат МСК-35 1 зона Зона № 1

Обозначение характерных точек границ	Координаты, м				Метод определения координат	Формулы, примененные для расчета средней квадратической погрешности определения координат характерных точек границ (Mt), с подставленными в такие формулы значениями и итоговые (вычисленные) значения Mt, м	Описание закрепления точки
	содержатся в Едином государственном реестре недвижимости		определены в результате выполнения комплексных кадастровых работ				
	X	Y	X	Y			
1	2	3	4	5	6	7	8
н23	—	—	310 007,62	1 300 926,75	Метод спутниковых геодезических измерений (определений)	$\sqrt{(0,07^2 + 0,07^2)} = 0,10$	—
н24	—	—	310 001,49	1 300 926,81			
н25	—	—	309 985,27	1 300 926,97			
н26	—	—	309 985,00	1 300 916,90			
н27	—	—	310 002,91	1 300 916,92			
н28	—	—	310 007,11	1 300 916,75			

1	2	3	4	5	6	7	8
н23	—	—	310 007,62	1 300 926,75	Метод спутниковых геодезических измерений (определений)	$\sqrt{(0,07^2 + 0,07^2)} = 0,10$	—

2. Сведения о частях границ уточняемого земельного участка с кадастровым номером 35:19:0102010:3 :

Обозначение части границ		Горизонтальное проложение (S), м	Описание прохождения части границ	Сведения о согласовании местоположения границ (согласовано/спорное)
от т.	до т.			
1	2	3	4	5
н23	н24	6,13	—	согласовано
н24	н25	16,22		
н25	н26	10,07		
н26	н27	17,91		
н27	н28	4,20		
н28	н23	10,01		

3. Сведения о характеристиках уточняемого земельного участка с кадастровым номером 35:19:0102010:3 :

№ п/п	Наименование характеристики земельного участка	Значение характеристики
1	2	3
1.	Адрес земельного участка	—
1.1.	Сведения о местоположении земельного участка (при отсутствии адреса) в структурированном в соответствии с федеральной информационной адресной системой виде	162840, Российская Федерация, Вологодская область, Устюженский р-н, Устюжна г, Парковый пер, д 1
1.2.	Дополнительные сведения о местоположении земельного участка	—
2.	Площадь земельного участка ± величина погрешности определения (вычисления) площади ($P \pm \Delta P$), м ²	$222 \pm 5,00$
3.	Формула, примененная для вычисления предельной погрешности определения площади земельного участка, с подставленными значениями и итоговые (вычисленные) значения	$3,5 * 0,10 * \sqrt{(222,00)} = 5$
4.	Площадь земельного участка согласно сведениям Единого государственного реестра недвижимости (Ркад), м ²	222,00
5.	Оценка расхождения Р и Ркад ($P - P_{кад}$), м ²	0
6.	Предельный минимальный и максимальный размеры земельного участка (Рмин и Рмакс), м ²	Рмин = 300 Рмакс = 1 500
7.	Вид (виды) разрешенного использования	для ведения личного подсобного хозяйства
7.1.	Дополнительные сведения об использовании земельного участка	—

1	2	3
8.	Кадастровый или иной государственный учетный номер (инвентарный) здания, сооружения, объекта незавершенного строительства, расположенного на земельном участке	—
9.	Сведения о земельных участках (землях общего пользования, территории общего пользования), посредством которых обеспечивается доступ	—
10.	Иные сведения	—

4. Пояснения к сведениям об уточняемом земельном участке с кадастровым номером 35:19:0102010:3 :

1.	—
----	---

1. Сведения о характерных точках границ уточняемого земельного участка с кадастровым номером 35:19:0102010:4 :
 Система координат МСК-35 1 зона Зона № 1

Обозначение характерных точек границ	Координаты, м				Метод определения координат	Формулы, примененные для расчета средней квадратической погрешности определения координат характерных точек границ (Mt), с подставленными в такие формулы значениями и итоговые (вычисленные) значения Mt, м	Описание закрепления точки
	содержатся в Едином государственном реестре недвижимости		определены в результате выполнения комплексных кадастровых работ				
	X	Y	X	Y			
1	2	3	4	5	6	7	8
н29	—	—	310 024,05	1 300 935,11	Метод спутниковых геодезических измерений (определений)	$\sqrt{(0,07^2 + 0,07^2)} = 0,10$	—
н30	—	—	310 015,44	1 300 935,01			
н31	—	—	310 003,64	1 300 935,42			
н32	—	—	310 001,81	1 300 935,44			
н33	—	—	310 001,66	1 300 930,40			
н24	—	—	310 001,49	1 300 926,81			
н23	—	—	310 007,62	1 300 926,75			

1	2	3	4	5	6	7	8
н28	—	—	310 007,11	1 300 916,75	Метод спутниковых геодезических измерений (определений)	$\sqrt{(0,07^2 + 0,07^2)} = 0,10$	—
н34	—	—	310 013,30	1 300 916,42	Аналитический метод		
н35	—	—	310 022,29	1 300 916,06			
н36	—	—	310 022,37	1 300 919,36			
н37	—	—	310 023,58	1 300 919,84	Метод спутниковых геодезических измерений (определений)		
н38	—	—	310 023,97	1 300 924,45			
н39	—	—	310 024,04	1 300 927,27			
н40	—	—	310 024,21	1 300 933,71			
н29	—	—	310 024,05	1 300 935,11			

2. Сведения о частях границ уточняемого земельного участка с кадастровым номером 35:19:0102010:4 :

Обозначение части границ		Горизонтальное проложение (S), м	Описание прохождения части границ	Сведения о согласовании местоположения границ (согласовано/спорное)
от т.	до т.			
1	2	3	4	5
н29	н30	8,61	—	согласовано
н30	н31	11,81		
н31	н32	1,83		
н32	н33	5,04		
н33	н24	3,59		
н24	н23	6,13		
н23	н28	10,01		
н28	н34	6,20		
н34	н35	9,00		
н35	н36	3,30		
н36	н37	1,30		
н37	н38	4,63		
н38	н39	2,82		
н39	н40	6,44		
н40	н29	1,41		

3. Сведения о характеристиках уточняемого земельного участка с кадастровым номером <u>35:19:0102010:4</u> :		
№ п/п	Наименование характеристики земельного участка	Значение характеристики
1	2	3
1.	Адрес земельного участка	—
1.1.	Сведения о местоположении земельного участка (при отсутствии адреса) в структурированном в соответствии с федеральной информационной адресной системой виде	162840, Российская Федерация, Вологодская область, Устюженский р-н, Устюжна г, Парковый пер, д 1б
1.2.	Дополнительные сведения о местоположении земельного участка	—
2.	Площадь земельного участка ± величина погрешности определения (вычисления) площади ($P \pm \Delta P$), м ²	355 ± 7,00
3.	Формула, примененная для вычисления предельной погрешности определения площади земельного участка, с подставленными значениями и итоговые (вычисленные) значения	$3,5 * 0,10 * \sqrt{(355,00)} = 7$
4.	Площадь земельного участка согласно сведениям Единого государственного реестра недвижимости (Ркад), м ²	222,00
5.	Оценка расхождения Р и Ркад ($P - P_{кад}$), м ²	133
6.	Предельный минимальный и максимальный размеры земельного участка (Рмин и Рмакс), м ²	Рмин = 300 Рмакс = 1 500
7.	Вид (виды) разрешенного использования	для ведения личного подсобного хозяйства
7.1.	Дополнительные сведения об использовании земельного участка	—
8.	Кадастровый или иной государственный учетный номер (инвентарный) здания, сооружения, объекта незавершенного строительства, расположенного на земельном участке	35:19:0102010:91; 35:19:0102010:90
9.	Сведения о земельных участках (землях общего пользования, территории общего пользования), посредством которых обеспечивается доступ	—
10.	Иные сведения	—
4. Пояснения к сведениям об уточняемом земельном участке с кадастровым номером <u>35:19:0102010:4</u> :		
1.	—	—

1. Сведения о характерных точках границ уточняемого земельного участка с кадастровым номером 35:19:0102010:5 :
 Система координат МСК-35 1 зона Зона № 1

Обозначение характерных точек границ	Координаты, м				Метод определения координат	Формулы, примененные для расчета средней квадратической погрешности определения координат характерных точек границ (Mt), с подставленными в такие формулы значениями и итоговые (вычисленные) значения Mt, м	Описание закрепления точки
	содержатся в Едином государственном реестре недвижимости		определены в результате выполнения комплексных кадастровых работ				
	X	Y	X	Y			
1	2	3	4	5	6	7	8
н41	—	—	310 406,52	1 300 770,01	Метод спутниковых геодезических измерений (определений)	$\sqrt{(0,07^2 + 0,07^2)} = 0,10$	—
н42	—	—	310 391,04	1 300 770,44			
н43	—	—	310 371,36	1 300 767,77			
н44	—	—	310 366,51	1 300 765,74			
н45	—	—	310 348,16	1 300 763,43			
н46	—	—	310 346,85	1 300 760,73			
н47	—	—	310 344,46	1 300 752,81			
н48	—	—	310 347,75	1 300 752,32			
н49	—	—	310 347,42	1 300 748,32			
н50	—	—	310 358,20	1 300 747,48			
н51	—	—	310 358,56	1 300 751,98			
н52	—	—	310 356,57	1 300 752,14			

1	2	3	4	5	6	7	8
н53	—	—	310 356,80	1 300 755,00	Метод спутниковых геодезических измерений (определений)	$\sqrt{(0,07^2 + 0,07^2)} = 0,10$	—
н54	—	—	310 364,66	1 300 754,71			
н55	—	—	310 382,67	1 300 754,42			
н56	—	—	310 404,60	1 300 754,42			
н41	—	—	310 406,52	1 300 770,01			

2. Сведения о частях границ уточняемого земельного участка с кадастровым номером 35:19:0102010:5 :

Обозначение части границ		Горизонтальное проложение (S), м	Описание прохождения части границ	Сведения о согласовании местоположения границ (согласовано/спорное)
от т.	до т.			
1	2	3	4	5
н41	н42	15,49	—	согласовано
н42	н43	19,86		
н43	н44	5,26		
н44	н45	18,49		
н45	н46	3,00		
н46	н47	8,27		
н47	н48	3,33		
н48	н49	4,01		
н49	н50	10,81		
н50	н51	4,51		
н51	н52	2,00		
н52	н53	2,87		
н53	н54	7,87		
н54	н55	18,01		
н55	н56	21,93		
н56	н41	15,71		

3. Сведения о характеристиках уточняемого земельного участка с кадастровым номером 35:19:0102010:5 :

№ п/п	Наименование характеристики земельного участка	Значение характеристики
1	2	3

1	2	3
1.	Адрес земельного участка	—
1.1.	Сведения о местоположении земельного участка (при отсутствии адреса) в структурированном в соответствии с федеральной информационной адресной системой виде	162840, Российская Федерация, Вологодская область, Устюженский р-н, Устюжна г, Коммунистический пер, д 21
1.2.	Дополнительные сведения о местоположении земельного участка	—
2.	Площадь земельного участка ± величина погрешности определения (вычисления) площади ($P \pm \Delta P$), м ²	847 ± 10,00
3.	Формула, примененная для вычисления предельной погрешности определения площади земельного участка, с подставленными значениями и итоговые (вычисленные) значения	$3,5 * 0,10 * \sqrt{(847,00)} = 10$
4.	Площадь земельного участка согласно сведениям Единого государственного реестра недвижимости (Ркад), м ²	800,00
5.	Оценка расхождения Р и Ркад ($P - P_{кад}$), м ²	47
6.	Предельный минимальный и максимальный размеры земельного участка (Рмин и Рмакс), м ²	Рмин = 300 Рмакс = 1 500
7.	Вид (виды) разрешенного использования	для ведения личного подсобного хозяйства
7.1.	Дополнительные сведения об использовании земельного участка	—
8.	Кадастровый или иной государственный учетный номер (инвентарный) здания, сооружения, объекта незавершенного строительства, расположенного на земельном участке	35:19:0102010:57
9.	Сведения о земельных участках (землях общего пользования, территории общего пользования), посредством которых обеспечивается доступ	—
10.	Иные сведения	—
4. Пояснения к сведениям об уточняемом земельном участке с кадастровым номером		35:19:0102010:5 :
1.	—	—

1. Сведения о характерных точках границ уточняемого земельного участка с кадастровым номером 35:19:0102010:6 :
 Система координат МСК-35 1 зона Зона № 1

Обозначение характерных точек границ	Координаты, м				Метод определения координат	Формулы, примененные для расчета средней квадратической погрешности определения координат характерных точек границ (Mt), с подставленными в такие формулы значениями и итоговые (вычисленные) значения Mt, м	Описание закрепления точки
	содержатся в Едином государственном реестре недвижимости		определены в результате выполнения комплексных кадастровых работ				
	X	Y	X	Y			
1	2	3	4	5	6	7	8
15	—	—	310 327,30	1 300 756,93	Аналитический метод	$\sqrt{(0,07^2 + 0,07^2)} = 0,10$	—
н57	—	—	310 327,57	1 300 768,18	Метод спутниковых геодезических измерений (определений)		
н58	—	—	310 322,41	1 300 769,47			
н59	—	—	310 291,12	1 300 777,89			
н60	—	—	310 290,57	1 300 772,74			
н61	—	—	310 289,42	1 300 762,07			
15	—	—	310 327,30	1 300 756,93	Аналитический метод		

2. Сведения о частях границ уточняемого земельного участка с кадастровым номером 35:19:0102010:6 :

Обозначение части границ		Горизонтальное проложение (S), м	Описание прохождения части границ	Сведения о согласовании местоположения границ (согласовано/спорное)
от т.	до т.			
1	2	3	4	5
15	н57	11,25	—	согласовано
н57	н58	5,32		
н58	н59	32,40		
н59	н60	5,18		
н60	н61	10,73		
н61	15	38,23		

3. Сведения о характеристиках уточняемого земельного участка с кадастровым номером <u>35:19:0102010:6</u> :		
№ п/п	Наименование характеристики земельного участка	Значение характеристики
1	2	3
1.	Адрес земельного участка	—
1.1.	Сведения о местоположении земельного участка (при отсутствии адреса) в структурированном в соответствии с федеральной информационной адресной системой виде	162840, Российская Федерация, Вологодская область, Устюженский р-н, Устюжна г, Коммунистический пер, д 23
1.2.	Дополнительные сведения о местоположении земельного участка	—
2.	Площадь земельного участка ± величина погрешности определения (вычисления) площади ($P \pm \Delta P$), м ²	509 ± 8,00
3.	Формула, примененная для вычисления предельной погрешности определения площади земельного участка, с подставленными значениями и итоговые (вычисленные) значения	$3,5 * 0,10 * \sqrt{(509,00)} = 8$
4.	Площадь земельного участка согласно сведениям Единого государственного реестра недвижимости (Ркад), м ²	500,00
5.	Оценка расхождения Р и Ркад ($P - P_{кад}$), м ²	9
6.	Предельный минимальный и максимальный размеры земельного участка (Рмин и Рмакс), м ²	Рмин = 300 Рмакс = 1 500
7.	Вид (виды) разрешенного использования	Для ведения личного подсобного хозяйства
7.1.	Дополнительные сведения об использовании земельного участка	—
8.	Кадастровый или иной государственный учетный номер (инвентарный) здания, сооружения, объекта незавершенного строительства, расположенного на земельном участке	—
9.	Сведения о земельных участках (землях общего пользования, территории общего пользования), посредством которых обеспечивается доступ	—
10.	Иные сведения	—
4. Пояснения к сведениям об уточняемом земельном участке с кадастровым номером <u>35:19:0102010:6</u> :		
1.	—	—

1. Сведения о характерных точках границ уточняемого земельного участка с кадастровым номером 35:19:0102010:7 :
 Система координат МСК-35 1 зона Зона № 1

Обозначение характерных точек границ	Координаты, м				Метод определения координат	Формулы, примененные для расчета средней квадратической погрешности определения координат характерных точек границ (Mt), с подставленными в такие формулы значениями и итоговые (вычисленные) значения Mt, м	Описание закрепления точки
	содержатся в Едином государственном реестре недвижимости		определены в результате выполнения комплексных кадастровых работ				
	X	Y	X	Y			
1	2	3	4	5	6	7	8
н56	—	—	310 404,60	1 300 754,42	Метод спутниковых геодезических измерений (определений)	$\sqrt{(0,07^2 + 0,07^2)} = 0,10$	—
н55	—	—	310 382,67	1 300 754,42			
н54	—	—	310 364,66	1 300 754,71			
н53	—	—	310 356,80	1 300 755,00			
н52	—	—	310 356,57	1 300 752,14			
н51	—	—	310 358,56	1 300 751,98			
н50	—	—	310 358,20	1 300 747,48			
н49	—	—	310 347,42	1 300 748,32			
н62	—	—	310 347,03	1 300 743,38			
н63	—	—	310 358,05	1 300 741,15			
16	—	—	310 402,34	1 300 736,11	Аналитический метод	—	
н56	—	—	310 404,60	1 300 754,42	Метод спутниковых геодезических измерений (определений)	$\sqrt{(0,07^2 + 0,07^2)} = 0,10$	

2. Сведения о частях границ уточняемого земельного участка с кадастровым номером 35:19:0102010:7 :

Обозначение части границ		Горизонтальное проложение (S), м	Описание прохождения части границ	Сведения о согласовании местоположения границ (согласовано/спорное)
от т.	до т.			
1	2	3	4	5
н56	н55	21,93	—	согласовано
н55	н54	18,01		
н54	н53	7,87		
н53	н52	2,87		
н52	н51	2,00		
н51	н50	4,51		
н50	н49	10,81		
н49	н62	4,96		
н62	н63	11,24		
н63	16	44,58		
16	н56	18,45		

3. Сведения о характеристиках уточняемого земельного участка с кадастровым номером 35:19:0102010:7 :

№ п/п	Наименование характеристики земельного участка	Значение характеристики
1	2	3
1.	Адрес земельного участка	—
1.1.	Сведения о местоположении земельного участка (при отсутствии адреса) в структурированном в соответствии с федеральной информационной адресной системой виде	162840, Российская Федерация, Вологодская область, Устюженский р-н, Устюжна г, Коммунистический пер, д 21
1.2.	Дополнительные сведения о местоположении земельного участка	—
2.	Площадь земельного участка ± величина погрешности определения (вычисления) площади ($P \pm \Delta P$), м ²	789 ± 10,00
3.	Формула, примененная для вычисления предельной погрешности определения площади земельного участка, с подставленными значениями и итоговые (вычисленные) значения	$3,5 * 0,10 * \sqrt{(789,00)} = 10$
4.	Площадь земельного участка согласно сведениям Единого государственного реестра недвижимости (Ркад), м ²	800,00
5.	Оценка расхождения Р и Ркад ($P - P_{кад}$), м ²	11
6.	Предельный минимальный и максимальный размеры земельного участка (Рмин и Рмакс), м ²	Рмин = 300 Рмакс = 1 500

1	2	3
7.	Вид (виды) разрешенного использования	для ведения личного подсобного хозяйства
7.1.	Дополнительные сведения об использовании земельного участка	—
8.	Кадастровый или иной государственный учетный номер (инвентарный) здания, сооружения, объекта незавершенного строительства, расположенного на земельном участке	35:19:0102010:57
9.	Сведения о земельных участках (землях общего пользования, территории общего пользования), посредством которых обеспечивается доступ	—
10.	Иные сведения	—

4. Пояснения к сведениям об уточняемом земельном участке с кадастровым номером 35:19:0102010:7 :

1.	—
----	---

1. Сведения о характерных точках границ уточняемого земельного участка с кадастровым номером 35:19:0102010:8 :

Система координат МСК-35 1 зона Зона № 1

Обозначение характерных точек границ	Координаты, м				Метод определения координат	Формулы, примененные для расчета средней квадратической погрешности определения координат характерных точек границ (Mt), с подставленными в такие формулы значениями и итоговые (вычисленные) значения Mt, м	Описание закрепления точки
	содержатся в Едином государственном реестре недвижимости		определены в результате выполнения комплексных кадастровых работ				
	X	Y	X	Y			
1	2	3	4	5	6	7	8
н64	—	—	310 266,19	1 300 790,56	Метод спутниковых геодезических измерений (определений)	$\sqrt{(0,07^2 + 0,07^2)} = 0,10$	—
н65	—	—	310 259,43	1 300 795,84			
н66	—	—	310 242,15	1 300 807,09			
н67	—	—	310 237,05	1 300 797,07			
н68	—	—	310 234,92	1 300 775,23			
н69	—	—	310 233,57	1 300 765,75			

1	2	3	4	5	6	7	8
н70	—	—	310 231,15	1 300 752,15	Метод спутниковых геодезических измерений (определений)	$\sqrt{(0,07^2 + 0,07^2)} = 0,10$	—
н71	—	—	310 230,90	1 300 750,35			
н72	—	—	310 260,64	1 300 748,22			
н73	—	—	310 264,00	1 300 774,65			
н64	—	—	310 266,19	1 300 790,56			

2. Сведения о частях границ уточняемого земельного участка с кадастровым номером 35:19:0102010:8 :

Обозначение части границ		Горизонтальное проложение (S), м	Описание прохождения части границ	Сведения о согласовании местоположения границ (согласовано/спорное)
от т.	до т.			
1	2	3	4	5
н64	н65	8,58	—	согласовано
н65	н66	20,62		
н66	н67	11,24		
н67	н68	21,94		
н68	н69	9,58		
н69	н70	13,81		
н70	н71	1,82		
н71	н72	29,82		
н72	н73	26,64		
н73	н64	16,06		

3. Сведения о характеристиках уточняемого земельного участка с кадастровым номером 35:19:0102010:8 :

№ п/п	Наименование характеристики земельного участка	Значение характеристики
1	2	3
1.	Адрес земельного участка	—
1.1.	Сведения о местоположении земельного участка (при отсутствии адреса) в структурированном в соответствии с федеральной информационной адресной системой виде	162840, Российская Федерация, Вологодская область, Устюженский р-н, Устюжна г, Коммунистический пер, д 25
1.2.	Дополнительные сведения о местоположении земельного участка	—

1	2	3	4	5	6	7	8
н70	—	—	310 231,15	1 300 752,15	Метод спутниковых геодезических измерений (определений)	$\sqrt{(0,07^2 + 0,07^2)} = 0,10$	—
н74	—	—	310 222,56	1 300 753,15			
н75	—	—	310 216,79	1 300 753,50			
н76	—	—	310 212,88	1 300 753,44			
н77	—	—	310 217,82	1 300 806,87			
н78	—	—	310 218,17	1 300 813,05			
н66	—	—	310 242,15	1 300 807,09			
н67	—	—	310 237,05	1 300 797,07			
н68	—	—	310 234,92	1 300 775,23			
н69	—	—	310 233,57	1 300 765,75			
н70	—	—	310 231,15	1 300 752,15			

2. Сведения о частях границ уточняемого земельного участка с кадастровым номером 35:19:0102010:9 :

Обозначение части границ		Горизонтальное проложение (S), м	Описание прохождения части границ	Сведения о согласовании местоположения границ (согласовано/спорное)
от т.	до т.			
1	2	3	4	5
н70	н74	8,65	—	согласовано
н74	н75	5,78		
н75	н76	3,91		
н76	н77	53,66		
н77	н78	6,19		
н78	н66	24,71		
н66	н67	11,24		
н67	н68	21,94		
н68	н69	9,58		

1	2	3	4	5
н69	н70	13,81	—	согласовано

3. Сведения о характеристиках уточняемого земельного участка с кадастровым номером 35:19:0102010:9 :

№ п/п	Наименование характеристики земельного участка	Значение характеристики
1	2	3
1.	Адрес земельного участка	—
1.1.	Сведения о местоположении земельного участка (при отсутствии адреса) в структурированном в соответствии с федеральной информационной адресной системой виде	162840, Российская Федерация, Вологодская область, Устюженский р-н, Устюжна г, Коммунистический пер, д 27
1.2.	Дополнительные сведения о местоположении земельного участка	—
2.	Площадь земельного участка ± величина погрешности определения (вычисления) площади ($P \pm \Delta P$), м ²	1 163 ± 12,00
3.	Формула, примененная для вычисления предельной погрешности определения площади земельного участка, с подставленными значениями и итоговые (вычисленные) значения	$3,5 * 0,10 * \sqrt{(1\ 163,00)} = 12$
4.	Площадь земельного участка согласно сведениям Единого государственного реестра недвижимости (Ркад), м ²	1 100,00
5.	Оценка расхождения Р и Ркад ($P - P_{кад}$), м ²	63
6.	Предельный минимальный и максимальный размеры земельного участка (Рмин и Рмакс), м ²	Рмин = 300 Рмакс = 1 500
7.	Вид (виды) разрешенного использования	Для ведения личного подсобного хозяйства
7.1.	Дополнительные сведения об использовании земельного участка	—
8.	Кадастровый или иной государственный учетный номер (инвентарный) здания, сооружения, объекта незавершенного строительства, расположенного на земельном участке	35:19:0102010:169
9.	Сведения о земельных участках (землях общего пользования, территории общего пользования), посредством которых обеспечивается доступ	—
10.	Иные сведения	—

4. Пояснения к сведениям об уточняемом земельном участке с кадастровым номером 35:19:0102010:9 :

1.	—
----	---

1. Сведения о характерных точках границ уточняемого земельного участка с кадастровым номером 35:19:0102010:10 :
 Система координат МСК-35 1 зона Зона № 1

Обозначение характерных точек границ	Координаты, м				Метод определения координат	Формулы, примененные для расчета средней квадратической погрешности определения координат характерных точек границ (Mt), с подставленными в такие формулы значениями и итоговые (вычисленные) значения Mt, м	Описание закрепления точки
	содержатся в Едином государственном реестре недвижимости		определены в результате выполнения комплексных кадастровых работ				
	X	Y	X	Y			
1	2	3	4	5	6	7	8
17	—	—	310 077,31	1 300 797,70	Аналитический метод	$\sqrt{(0,07^2 + 0,07^2)} = 0,10$	—
н79	—	—	310 055,17	1 300 798,64	Метод спутниковых геодезических измерений (определений)		
н80	—	—	310 051,78	1 300 801,10			
н81	—	—	310 051,53	1 300 809,80			
н82	—	—	310 045,81	1 300 809,12			
н83	—	—	310 042,35	1 300 808,00			
н84	—	—	310 036,19	1 300 797,50			
н85	—	—	310 034,46	1 300 770,11			
н86	—	—	310 035,96	1 300 767,55			
н87	—	—	310 051,40	1 300 765,94			
18	—	—	310 075,37	1 300 764,84			
17	—	—	310 077,31	1 300 797,70			

2. Сведения о частях границ уточняемого земельного участка с кадастровым номером 35:19:0102010:10 :

Обозначение части границ		Горизонтальное проложение (S), м	Описание прохождения части границ	Сведения о согласовании местоположения границ (согласовано/спорное)
от т.	до т.			

1	2	3	4	5
17	н79	22,16	—	согласовано
н79	н80	4,19		
н80	н81	8,70		
н81	н82	5,76		
н82	н83	3,64		
н83	н84	12,17		
н84	н85	27,44		
н85	н86	2,97		
н86	н87	15,52		
н87	18	24,00		
18	17	32,92		

3. Сведения о характеристиках уточняемого земельного участка с кадастровым номером 35:19:0102010:10 :

№ п/п	Наименование характеристики земельного участка	Значение характеристики
1	2	3
1.	Адрес земельного участка	—
1.1.	Сведения о местоположении земельного участка (при отсутствии адреса) в структурированном в соответствии с федеральной информационной адресной системой виде	162840, Российская Федерация, Вологодская область, Устюженский р-н, Устюжна г, Коммунистический пер, д 39
1.2.	Дополнительные сведения о местоположении земельного участка	—
2.	Площадь земельного участка ± величина погрешности определения (вычисления) площади ($P \pm \Delta P$), м ²	1 459 ± 13,00
3.	Формула, примененная для вычисления предельной погрешности определения площади земельного участка, с подставленными значениями и итоговые (вычисленные) значения	$3,5*0,10*\sqrt{(1\ 459,00)} = 13$
4.	Площадь земельного участка согласно сведениям Единого государственного реестра недвижимости (Ркад), м ²	1 388,00
5.	Оценка расхождения Р и Ркад ($P - P_{кад}$), м ²	71
6.	Предельный минимальный и максимальный размеры земельного участка (Рмин и Рмакс), м ²	Рмин = 300 Рмакс = 1 500
7.	Вид (виды) разрешенного использования	для ведения личного подсобного хозяйства
7.1.	Дополнительные сведения об использовании земельного участка	—

1	2	3
8.	Кадастровый или иной государственный учетный номер (инвентарный) здания, сооружения, объекта незавершенного строительства, расположенного на земельном участке	35:19:0102010:190
9.	Сведения о земельных участках (землях общего пользования, территории общего пользования), посредством которых обеспечивается доступ	—
10.	Иные сведения	—

4. Пояснения к сведениям об уточняемом земельном участке с кадастровым номером 35:19:0102010:10 :

1.	—
----	---

1. Сведения о характерных точках границ уточняемого земельного участка с кадастровым номером 35:19:0102010:11 :
Система координат МСК-35 1 зона Зона № 1

Обозначение характерных точек границ	Координаты, м				Метод определения координат	Формулы, примененные для расчета средней квадратической погрешности определения координат характерных точек границ (Mt), с подставленными в такие формулы значениями и итоговые (вычисленные) значения Mt, м	Описание закрепления точки
	содержатся в Едином государственном реестре недвижимости		определены в результате выполнения комплексных кадастровых работ				
	X	Y	X	Y			
1	2	3	4	5	6	7	8
н88	—	—	309 924,73	1 300 969,85	Метод спутниковых геодезических измерений (определений)	$\sqrt{(0,07^2 + 0,07^2)} = 0,10$	—
н89	—	—	309 905,34	1 300 969,92			
н90	—	—	309 905,47	1 300 966,39			
н91	—	—	309 899,53	1 300 966,58			
н92	—	—	309 899,41	1 300 958,42			
н93	—	—	309 894,66	1 300 959,35			
н6	—	—	309 894,55	1 300 956,76			

1	2	3	4	5	6	7	8
н5	—	—	309 894,48	1 300 955,14	Метод спутниковых геодезических измерений (определений)	$\sqrt{(0,07^2 + 0,07^2)} = 0,10$	—
н94	—	—	309 899,07	1 300 954,39			
н95	—	—	309 915,99	1 300 952,76			
н96	—	—	309 923,40	1 300 952,03			
н97	—	—	309 924,16	1 300 962,71			
н88	—	—	309 924,73	1 300 969,85			

2. Сведения о частях границ уточняемого земельного участка с кадастровым номером 35:19:0102010:11 :

Обозначение части границ		Горизонтальное проложение (S), м	Описание прохождения части границ	Сведения о согласовании местоположения границ (согласовано/спорное)
от т.	до т.			
1	2	3	4	5
н88	н89	19,39	—	согласовано
н89	н90	3,53		
н90	н91	5,94		
н91	н92	8,16		
н92	н93	4,84		
н93	н6	2,59		
н6	н5	1,62		
н5	н94	4,65		
н94	н95	17,00		
н95	н96	7,45		
н96	н97	10,71		
н97	н88	7,16		

3. Сведения о характеристиках уточняемого земельного участка с кадастровым номером 35:19:0102010:11 :

№ п/п	Наименование характеристики земельного участка	Значение характеристики
1	2	3

1	2	3
1.	Адрес земельного участка	—
1.1.	Сведения о местоположении земельного участка (при отсутствии адреса) в структурированном в соответствии с федеральной информационной адресной системой виде	162840, Российская Федерация, Вологодская область, Устюженский р-н, Устюжна г, Садовая ул, д 3
1.2.	Дополнительные сведения о местоположении земельного участка	—
2.	Площадь земельного участка ± величина погрешности определения (вычисления) площади ($P \pm \Delta P$), м ²	411 ± 7,00
3.	Формула, примененная для вычисления предельной погрешности определения площади земельного участка, с подставленными значениями и итоговые (вычисленные) значения	$3,5 * 0,10 * \sqrt{(411,00)} = 7$
4.	Площадь земельного участка согласно сведениям Единого государственного реестра недвижимости (Ркад), м ²	400,00
5.	Оценка расхождения Р и Ркад ($P - P_{кад}$), м ²	11
6.	Предельный минимальный и максимальный размеры земельного участка (Рмин и Рмакс), м ²	Рмин = 300 Рмакс = 1 500
7.	Вид (виды) разрешенного использования	для ведения личного подсобного хозяйства
7.1.	Дополнительные сведения об использовании земельного участка	—
8.	Кадастровый или иной государственный учетный номер (инвентарный) здания, сооружения, объекта незавершенного строительства, расположенного на земельном участке	35:19:0102010:196
9.	Сведения о земельных участках (землях общего пользования, территории общего пользования), посредством которых обеспечивается доступ	—
10.	Иные сведения	—
4. Пояснения к сведениям об уточняемом земельном участке с кадастровым номером		35:19:0102010:11 :
1.	—	—

1. Сведения о характерных точках границ уточняемого земельного участка с кадастровым номером 35:19:0102010:12 :
 Система координат МСК-35 1 зона Зона № 1

Обозначение характерных точек границ	Координаты, м				Метод определения координат	Формулы, примененные для расчета средней квадратической погрешности определения координат характерных точек границ (Mt), с подставленными в такие формулы значениями и итоговые (вычисленные) значения Mt, м	Описание закрепления точки
	содержатся в Едином государственном реестре недвижимости		определены в результате выполнения комплексных кадастровых работ				
	X	Y	X	Y			
1	2	3	4	5	6	7	8
н98	—	—	310 152,41	1 300 806,41	Метод спутниковых геодезических измерений (определений)	$\sqrt{(0,07^2 + 0,07^2)} = 0,10$	—
н99	—	—	310 152,26	1 300 848,94			
н100	—	—	310 137,55	1 300 848,16			
19	—	—	310 137,55	1 300 847,17	Аналитический метод		
20	—	—	310 137,56	1 300 841,08			
21	—	—	310 137,02	1 300 804,82			
22	—	—	310 132,06	1 300 803,99			
н101	—	—	310 132,32	1 300 799,28	Метод спутниковых геодезических измерений (определений)		
н102	—	—	310 135,50	1 300 800,02			
н103	—	—	310 144,82	1 300 800,15			
н98	—	—	310 152,41	1 300 806,41			

2. Сведения о частях границ уточняемого земельного участка с кадастровым номером 35:19:0102010:12 :

Обозначение части границ		Горизонтальное проложение (S), м	Описание прохождения части границ	Сведения о согласовании местоположения границ (согласовано/спорное)
от т.	до т.			
1	2	3	4	5
н98	н99	42,53	—	согласовано
н99	н100	14,73	—	

1	2	3	4	5
н100	19	0,99	—	согласовано
19	20	6,09		
20	21	36,26		
21	22	5,03		
22	н101	4,72		
н101	н102	3,26		
н102	н103	9,32		
н103	н98	9,84		

3. Сведения о характеристиках уточняемого земельного участка с кадастровым номером 35:19:0102010:12 :

№ п/п	Наименование характеристики земельного участка	Значение характеристики
1	2	3
1.	Адрес земельного участка	—
1.1.	Сведения о местоположении земельного участка (при отсутствии адреса) в структурированном в соответствии с федеральной информационной адресной системой виде	162840, Российская Федерация, Вологодская область, Устюженский р-н, Устюжна г, Левая Набережная реки Ворожа ул, д 6
1.2.	Дополнительные сведения о местоположении земельного участка	—
2.	Площадь земельного участка ± величина погрешности определения (вычисления) площади ($P \pm \Delta P$), м ²	727 ± 9,00
3.	Формула, примененная для вычисления предельной погрешности определения площади земельного участка, с подставленными значениями и итоговые (вычисленные) значения	$3,5*0,10*\sqrt{(727,00)} = 9$
4.	Площадь земельного участка согласно сведениям Единого государственного реестра недвижимости (Ркад), м ²	600,00
5.	Оценка расхождения Р и Ркад ($P - P_{кад}$), м ²	127
6.	Предельный минимальный и максимальный размеры земельного участка (Рмин и Рмакс), м ²	Рмин = 300 Рмакс = 1 500
7.	Вид (виды) разрешенного использования	для ведения личного подсобного хозяйства
7.1.	Дополнительные сведения об использовании земельного участка	—
8.	Кадастровый или иной государственный учетный номер (инвентарный) здания, сооружения, объекта незавершенного строительства, расположенного на земельном участке	35:19:0102010:79

1	2	3
9.	Сведения о земельных участках (землях общего пользования, территории общего пользования), посредством которых обеспечивается доступ	—
10.	Иные сведения	—

4. Пояснения к сведениям об уточняемом земельном участке с кадастровым номером 35:19:0102010:12 :

1.	—
----	---

1. Сведения о характерных точках границ уточняемого земельного участка с кадастровым номером 35:19:0102010:13 :
Система координат МСК-35 1 зона Зона № 1

Обозначение характерных точек границ	Координаты, м				Метод определения координат	Формулы, примененные для расчета средней квадратической погрешности определения координат характерных точек границ (Mt), с подставленными в такие формулы значениями и итоговые (вычисленные) значения Mt, м	Описание закрепления точки
	содержатся в Едином государственном реестре недвижимости		определены в результате выполнения комплексных кадастровых работ				
	X	Y	X	Y			
1	2	3	4	5	6	7	8
н104	—	—	310 144,52	1 300 799,28	Метод спутниковых геодезических измерений (определений)	$\sqrt{(0,07^2 + 0,07^2)} = 0,10$	—
н103	—	—	310 144,82	1 300 800,15			
н102	—	—	310 135,50	1 300 800,02			
н101	—	—	310 132,32	1 300 799,28			
н105	—	—	310 127,02	1 300 796,48			
н106	—	—	310 125,03	1 300 760,71			
н107	—	—	310 139,21	1 300 758,42			
н108	—	—	310 141,79	1 300 758,27			

1	2	3	4	5	6	7	8
н104	—	—	310 144,52	1 300 799,28	Метод спутниковых геодезических измерений (определений)	$\sqrt{(0,07^2 + 0,07^2)} = 0,10$	—

2. Сведения о частях границ уточняемого земельного участка с кадастровым номером 35:19:0102010:13 :

Обозначение части границ		Горизонтальное проложение (S), м	Описание прохождения части границ	Сведения о согласовании местоположения границ (согласовано/спорное)
от т.	до т.			
1	2	3	4	5
н104	н103	0,92	—	согласовано
н103	н102	9,32		
н102	н101	3,26		
н101	н105	5,99		
н105	н106	35,83		
н106	н107	14,36		
н107	н108	2,58		
н108	н104	41,10		

3. Сведения о характеристиках уточняемого земельного участка с кадастровым номером 35:19:0102010:13 :

№ п/п	Наименование характеристики земельного участка	Значение характеристики
1	2	3
1.	Адрес земельного участка	—
1.1.	Сведения о местоположении земельного участка (при отсутствии адреса) в структурированном в соответствии с федеральной информационной адресной системой виде	162840, Российская Федерация, Вологодская область, Устюженский р-н, Устюжна г, Коммунистический пер, д 33
1.2.	Дополнительные сведения о местоположении земельного участка	—
2.	Площадь земельного участка ± величина погрешности определения (вычисления) площади ($P \pm \Delta P$), м ²	685 ± 9,00
3.	Формула, примененная для вычисления предельной погрешности определения площади земельного участка, с подставленными значениями и итоговые (вычисленные) значения	$3,5 * 0,10 * \sqrt{(685,00)} = 9$
4.	Площадь земельного участка согласно сведениям Единого государственного реестра недвижимости (Ркад), м ²	760,00
5.	Оценка расхождения P и Ркад ($P - P_{кад}$), м ²	75
6.	Предельный минимальный и максимальный размеры земельного участка (P _{мин} и P _{макс}), м ²	P _{мин} = 300 P _{макс} = 1 500

1	2	3
7.	Вид (виды) разрешенного использования	Для ведения личного подсобного хозяйства
7.1.	Дополнительные сведения об использовании земельного участка	—
8.	Кадастровый или иной государственный учетный номер (инвентарный) здания, сооружения, объекта незавершенного строительства, расположенного на земельном участке	—
9.	Сведения о земельных участках (землях общего пользования, территории общего пользования), посредством которых обеспечивается доступ	—
10.	Иные сведения	—

4. Пояснения к сведениям об уточняемом земельном участке с кадастровым номером 35:19:0102010:13 :

1.	—
----	---

1. Сведения о характерных точках границ уточняемого земельного участка с кадастровым номером 35:19:0102010:19 :

Система координат МСК-35 1 зона Зона № 1

Обозначение характерных точек границ	Координаты, м				Метод определения координат	Формулы, примененные для расчета средней квадратической погрешности определения координат характерных точек границ (Mt), с подставленными в такие формулы значениями и итоговые (вычисленные) значения Mt, м	Описание закрепления точки
	содержатся в Едином государственном реестре недвижимости		определены в результате выполнения комплексных кадастровых работ				
	X	Y	X	Y			
1	2	3	4	5	6	7	8
н110	—	—	310 122,33	1 300 786,60	Метод спутниковых геодезических измерений (определений)	$\sqrt{(0,07^2 + 0,07^2)} = 0,10$	—
н111	—	—	310 122,02	1 300 794,36			
н112	—	—	310 121,85	1 300 798,30			
н113	—	—	310 119,51	1 300 800,35			
н114	—	—	310 116,40	1 300 802,70			
н115	—	—	310 110,63	1 300 807,10			

1	2	3	4	5	6	7	8
н116	—	—	310 098,69	1 300 806,66	Метод спутниковых геодезических измерений (определений)	$\sqrt{(0,07^2 + 0,07^2)} = 0,10$	—
43	—	—	310 096,51	1 300 776,32	Аналитический метод		
н117	—	—	310 096,11	1 300 770,00	—		
44	—	—	310 095,17	1 300 762,89	Аналитический метод		
н118	—	—	310 103,53	1 300 762,05	Метод спутниковых геодезических измерений (определений)		
н119	—	—	310 111,01	1 300 761,29			
н120	—	—	310 120,34	1 300 760,21			
н121	—	—	310 120,88	1 300 764,67			
н122	—	—	310 121,74	1 300 779,18			
н110	—	—	310 122,33	1 300 786,60			

2. Сведения о частях границ уточняемого земельного участка с кадастровым номером 35:19:0102010:19 :

Обозначение части границ		Горизонтальное проложение (S), м	Описание прохождения части границ	Сведения о согласовании местоположения границ (согласовано/спорное)
от т.	до т.			
1	2	3	4	5
н110	н111	7,77	—	согласовано
н111	н112	3,94		
н112	н113	3,11		
н113	н114	3,90		
н114	н115	7,26		
н115	н116	11,95		
н116	43	30,42		
43	н117	6,33		
н117	44	7,17		
44	н118	8,40		
н118	н119	7,52		
н119	н120	9,39		
н120	н121	4,49		

1	2	3	4	5
н121	н122	14,54	—	согласовано
н122	н110	7,44	—	

3. Сведения о характеристиках уточняемого земельного участка с кадастровым номером 35:19:0102010:19 :

№ п/п	Наименование характеристики земельного участка	Значение характеристики
1	2	3
1.	Адрес земельного участка	—
1.1.	Сведения о местоположении земельного участка (при отсутствии адреса) в структурированном в соответствии с федеральной информационной адресной системой виде	162840, Российская Федерация, Вологодская область, Устюженский р-н, Устюжна г, Коммунистический пер, д 35
1.2.	Дополнительные сведения о местоположении земельного участка	—
2.	Площадь земельного участка ± величина погрешности определения (вычисления) площади ($P \pm \Delta P$), м ²	1 070 ± 11,00
3.	Формула, примененная для вычисления предельной погрешности определения площади земельного участка, с подставленными значениями и итоговые (вычисленные) значения	$3,5*0,10*\sqrt{(1\ 070,00)} = 11$
4.	Площадь земельного участка согласно сведениям Единого государственного реестра недвижимости (Ркад), м ²	1 100,00
5.	Оценка расхождения Р и Ркад ($P - P_{кад}$), м ²	30
6.	Предельный минимальный и максимальный размеры земельного участка (Рмин и Рмакс), м ²	Рмин = 300 Рмакс = 1 500
7.	Вид (виды) разрешенного использования	для ведения личного подсобного хозяйства
7.1.	Дополнительные сведения об использовании земельного участка	—
8.	Кадастровый или иной государственный учетный номер (инвентарный) здания, сооружения, объекта незавершенного строительства, расположенного на земельном участке	35:19:0102010:56
9.	Сведения о земельных участках (землях общего пользования, территории общего пользования), посредством которых обеспечивается доступ	—
10.	Иные сведения	—

4. Пояснения к сведениям об уточняемом земельном участке с кадастровым номером 35:19:0102010:19 :

1.	—
----	---

1. Сведения о характерных точках границ уточняемого земельного участка с кадастровым номером

35:19:0102010:20

:

Система координат

МСК-35 1 зона

Зона №

1

Обозначение характерных точек границ	Координаты, м				Метод определения координат	Формулы, примененные для расчета средней квадратической погрешности определения координат характерных точек границ (Mt), с подставленными в такие формулы значениями и итоговые (вычисленные) значения Mt, м	Описание закрепления точки
	содержатся в Едином государственном реестре недвижимости		определены в результате выполнения комплексных кадастровых работ				
	X	Y	X	Y			
1	2	3	4	5	6	7	8
45	—	—	310 075,44	1 300 858,50	Аналитический метод	—	—
н123	—	—	310 072,48	1 300 858,80	Метод спутниковых геодезических измерений (определений)	$\sqrt{(0,07^2 + 0,07^2)} = 0,10$	
46	—	—	310 071,59	1 300 858,55	Аналитический метод		
н124	—	—	310 067,03	1 300 856,89	Метод спутниковых геодезических измерений (определений)		
н125	—	—	310 038,95	1 300 856,58			
н126	—	—	310 038,86	1 300 852,37			
н127	—	—	310 037,39	1 300 851,70			
н128	—	—	310 036,09	1 300 839,67			
н129	—	—	310 035,46	1 300 821,46			
н130	—	—	310 041,27	1 300 822,78			
н131	—	—	310 043,84	1 300 824,26			
н132	—	—	310 048,85	1 300 827,63			
н133	—	—	310 074,01	1 300 849,60			

1	2	3	4	5	6	7	8
45	—	—	310 075,44	1 300 858,50	Аналитический метод	—	—

2. Сведения о частях границ уточняемого земельного участка с кадастровым номером 35:19:0102010:20 :

Обозначение части границ		Горизонтальное проложение (S), м	Описание прохождения части границ	Сведения о согласовании местоположения границ (согласовано/спорное)
от т.	до т.			
1	2	3	4	5
45	н123	2,98	—	согласовано
н123	46	0,92		
46	н124	4,85		
н124	н125	28,08		
н125	н126	4,21		
н126	н127	1,62		
н127	н128	12,10		
н128	н129	18,22		
н129	н130	5,96		
н130	н131	2,97		
н131	н132	6,04		
н132	н133	33,40		
н133	45	9,01		

3. Сведения о характеристиках уточняемого земельного участка с кадастровым номером 35:19:0102010:20 :

№ п/п	Наименование характеристики земельного участка	Значение характеристики
1	2	3
1.	Адрес земельного участка	—
1.1.	Сведения о местоположении земельного участка (при отсутствии адреса) в структурированном в соответствии с федеральной информационной адресной системой виде	162840, Российская Федерация, Вологодская область, Устюженский р-н, Устюжна г, Парковый пер, д 4
1.2.	Дополнительные сведения о местоположении земельного участка	—
2.	Площадь земельного участка ± величина погрешности определения (вычисления) площади ($P \pm \Delta P$), м ²	874 ± 10,00
3.	Формула, примененная для вычисления предельной погрешности определения площади земельного участка, с подставленными значениями и итоговые (вычисленные) значения	$3,5*0,10*\sqrt{(874,00)} = 10$

1	2	3
4.	Площадь земельного участка согласно сведениям Единого государственного реестра недвижимости (Ркад), м ²	860,00
5.	Оценка расхождения Р и Ркад (Р - Ркад), м ²	14
6.	Предельный минимальный и максимальный размеры земельного участка (Рмин и Рмакс), м ²	Рмин = 300 Рмакс = 1 500
7.	Вид (виды) разрешенного использования	для ведения личного подсобного хозяйства
7.1.	Дополнительные сведения об использовании земельного участка	—
8.	Кадастровый или иной государственный учетный номер (инвентарный) здания, сооружения, объекта незавершенного строительства, расположенного на земельном участке	35:19:0102010:69
9.	Сведения о земельных участках (землях общего пользования, территории общего пользования), посредством которых обеспечивается доступ	—
10.	Иные сведения	—

4. Пояснения к сведениям об уточняемом земельном участке с кадастровым номером 35:19:0102010:20 :

1.	—
----	---

1. Сведения о характерных точках границ уточняемого земельного участка с кадастровым номером 35:19:0102010:21 :
Система координат МСК-35 1 зона Зона № 1

Обозначение характерных точек границ	Координаты, м				Метод определения координат	Формулы, примененные для расчета средней квадратической погрешности определения координат характерных точек границ (Mt), с подставленными в такие формулы значениями и итоговые (вычисленные) значения Mt, м	Описание закрепления точки
	содержатся в Едином государственном реестре недвижимости		определены в результате выполнения комплексных кадастровых работ				
	X	Y	X	Y			
1	2	3	4	5	6	7	8
н134	—	—	310 015,58	1 300 897,63	Метод спутниковых геодезических измерений (определений)	$\sqrt{(0,07^2 + 0,07^2)} = 0,10$	—
н135	—	—	310 009,61	1 300 897,82			
н136	—	—	310 009,47	1 300 891,59			

1	2	3	4	5	6	7	8
н137	—	—	310 015,38	1 300 891,49	Метод спутниковых геодезических измерений (определений)	$\sqrt{(0,07^2 + 0,07^2)} = 0,10$	—
н134	—	—	310 015,58	1 300 897,63			

2. Сведения о частях границ уточняемого земельного участка с кадастровым номером 35:19:0102010:21 :

Обозначение части границ		Горизонтальное проложение (S), м	Описание прохождения части границ	Сведения о согласовании местоположения границ (согласовано/спорное)
от т.	до т.			
1	2	3	4	5
н134	н135	5,97	—	согласовано
н135	н136	6,23		
н136	н137	5,91		
н137	н134	6,14		

3. Сведения о характеристиках уточняемого земельного участка с кадастровым номером 35:19:0102010:21 :

№ п/п	Наименование характеристики земельного участка	Значение характеристики
1	2	3
1.	Адрес земельного участка	—
1.1.	Сведения о местоположении земельного участка (при отсутствии адреса) в структурированном в соответствии с федеральной информационной адресной системой виде	162840, Российская Федерация, Вологодская область, Устюженский р-н, Устюжна г, Парковый пер, д 1
1.2.	Дополнительные сведения о местоположении земельного участка	—
2.	Площадь земельного участка ± величина погрешности определения (вычисления) площади ($P \pm \Delta P$), м ²	$37 \pm 2,00$
3.	Формула, примененная для вычисления предельной погрешности определения площади земельного участка, с подставленными значениями и итоговые (вычисленные) значения	$3,5 * 0,10 * \sqrt{(37,00)} = 2$
4.	Площадь земельного участка согласно сведениям Единого государственного реестра недвижимости (Ркад), м ²	28,00
5.	Оценка расхождения Р и Ркад ($P - P_{кад}$), м ²	9
6.	Предельный минимальный и максимальный размеры земельного участка (Рмин и Рмакс), м ²	Рмин = 300 Рмакс = 1 500
7.	Вид (виды) разрешенного использования	для ведения личного подсобного хозяйства
7.1.	Дополнительные сведения об использовании земельного участка	—

1	2	3
8.	Кадастровый или иной государственный учетный номер (инвентарный) здания, сооружения, объекта незавершенного строительства, расположенного на земельном участке	35:19:0102010:91
9.	Сведения о земельных участках (землях общего пользования, территории общего пользования), посредством которых обеспечивается доступ	—
10.	Иные сведения	—

4. Пояснения к сведениям об уточняемом земельном участке с кадастровым номером 35:19:0102010:21 :

1.	—
----	---

1. Сведения о характерных точках границ уточняемого земельного участка с кадастровым номером 35:19:0102010:22 :
 Система координат МСК-35 1 зона Зона № 1

Обозначение характерных точек границ	Координаты, м				Метод определения координат	Формулы, примененные для расчета средней квадратической погрешности определения координат характерных точек границ (Mt), с подставленными в такие формулы значениями и итоговые (вычисленные) значения Mt, м	Описание закрепления точки
	содержатся в Едином государственном реестре недвижимости		определены в результате выполнения комплексных кадастровых работ				
	X	Y	X	Y			
1	2	3	4	5	6	7	8
н138	—	—	310 119,52	1 300 825,96	Метод спутниковых геодезических измерений (определений)	$\sqrt{(0,07^2 + 0,07^2)} = 0,10$	—
н139	—	—	310 119,59	1 300 835,92			
н140	—	—	310 119,37	1 300 838,95			
н141	—	—	310 118,55	1 300 850,94			
н142	—	—	310 118,00	1 300 853,26			
н143	—	—	310 102,41	1 300 851,89			
н144	—	—	310 095,63	1 300 850,07			

1	2	3	4	5	6	7	8
н145	—	—	310 080,10	1 300 845,32	Метод спутниковых геодезических измерений (определений)	$\sqrt{(0,07^2 + 0,07^2)} = 0,10$	—
н146	—	—	310 080,32	1 300 840,35			
н147	—	—	310 080,40	1 300 831,94			
н148	—	—	310 087,79	1 300 832,33			
н149	—	—	310 089,21	1 300 827,59			
н150	—	—	310 089,21	1 300 826,26			
н151	—	—	310 098,02	1 300 826,26			
н152	—	—	310 111,94	1 300 825,92			
н138	—	—	310 119,52	1 300 825,96			

2. Сведения о частях границ уточняемого земельного участка с кадастровым номером 35:19:0102010:22 **:**

Обозначение части границ		Горизонтальное проложение (S), м	Описание прохождения части границ	Сведения о согласовании местоположения границ (согласовано/спорное)
от т.	до т.			
1	2	3	4	5
н138	н139	9,96	—	согласовано
н139	н140	3,04		
н140	н141	12,02		
н141	н142	2,38		
н142	н143	15,65		
н143	н144	7,02		
н144	н145	16,24		
н145	н146	4,97		
н146	н147	8,41		
н147	н148	7,40		
н148	н149	4,95		
н149	н150	1,33		

1	2	3	4	5
н150	н151	8,81	—	согласовано
н151	н152	13,92		
н152	н138	7,58		

3. Сведения о характеристиках уточняемого земельного участка с кадастровым номером 35:19:0102010:22 :

№ п/п	Наименование характеристики земельного участка	Значение характеристики
1	2	3
1.	Адрес земельного участка	—
1.1.	Сведения о местоположении земельного участка (при отсутствии адреса) в структурированном в соответствии с федеральной информационной адресной системой виде	162840, Российская Федерация, Вологодская область, Устюженский р-н, Устюжна г, Коммунистический пер, д 33а
1.2.	Дополнительные сведения о местоположении земельного участка	—
2.	Площадь земельного участка ± величина погрешности определения (вычисления) площади ($P \pm \Delta P$), м ²	894 ± 10,00
3.	Формула, примененная для вычисления предельной погрешности определения площади земельного участка, с подставленными значениями и итоговые (вычисленные) значения	$3,5 * 0,10 * \sqrt{(894,00)} = 10$
4.	Площадь земельного участка согласно сведениям Единого государственного реестра недвижимости (Ркад), м ²	750,00
5.	Оценка расхождения Р и Ркад ($P - P_{кад}$), м ²	144
6.	Предельный минимальный и максимальный размеры земельного участка (Рмин и Рмакс), м ²	Рмин = 300 Рмакс = 1 500
7.	Вид (виды) разрешенного использования	для ведения личного подсобного хозяйства
7.1.	Дополнительные сведения об использовании земельного участка	—
8.	Кадастровый или иной государственный учетный номер (инвентарный) здания, сооружения, объекта незавершенного строительства, расположенного на земельном участке	35:19:0102010:314
9.	Сведения о земельных участках (землях общего пользования, территории общего пользования), посредством которых обеспечивается доступ	—
10.	Иные сведения	—

4. Пояснения к сведениям об уточняемом земельном участке с кадастровым номером 35:19:0102010:22 :

1.	—
----	---

1. Сведения о характерных точках границ уточняемого земельного участка с кадастровым номером 35:19:0102010:23 :
 Система координат МСК-35 1 зона Зона № 1

Обозначение характерных точек границ	Координаты, м				Метод определения координат	Формулы, примененные для расчета средней квадратической погрешности определения координат характерных точек границ (Mt), с подставленными в такие формулы значениями и итоговые (вычисленные) значения Mt, м	Описание закрепления точки
	содержатся в Едином государственном реестре недвижимости		определены в результате выполнения комплексных кадастровых работ				
	X	Y	X	Y			
1	2	3	4	5	6	7	8
47	—	—	310 123,08	1 300 808,88	Аналитический метод	$\sqrt{(0,07^2 + 0,07^2)} = 0,10$	—
48	—	—	310 122,73	1 300 813,02			
49	—	—	310 119,78	1 300 813,38			
н153	—	—	310 119,27	1 300 818,95	Метод спутниковых геодезических измерений (определений)		
н138	—	—	310 119,52	1 300 825,96			
н152	—	—	310 111,94	1 300 825,92			
н151	—	—	310 098,02	1 300 826,26			
н150	—	—	310 089,21	1 300 826,26			
н149	—	—	310 089,21	1 300 827,59			
н148	—	—	310 087,79	1 300 832,33			
н147	—	—	310 080,40	1 300 831,94			
н154	—	—	310 080,46	1 300 827,99			
н155	—	—	310 086,14	1 300 828,26			

1	2	3	4	5	6	7	8
н156	—	—	310 088,43	1 300 827,84	Метод спутниковых геодезических измерений (определений)	$\sqrt{(0,07^2 + 0,07^2)} = 0,10$	—
н157	—	—	310 088,47	1 300 810,19			
50	—	—	310 097,73	1 300 810,19	Аналитический метод		
н158	—	—	310 097,76	1 300 806,66	Метод спутниковых геодезических измерений (определений)		
н116	—	—	310 098,69	1 300 806,66			
н115	—	—	310 110,63	1 300 807,10			
н114	—	—	310 116,40	1 300 802,70			
н113	—	—	310 119,51	1 300 800,35			
н159	—	—	310 122,75	1 300 803,74			
47	—	—	310 123,08	1 300 808,88	Аналитический метод		

2. Сведения о частях границ уточняемого земельного участка с кадастровым номером 35:19:0102010:23 :

Обозначение части границ		Горизонтальное проложение (S), м	Описание прохождения части границ	Сведения о согласовании местоположения границ (согласовано/спорное)
от т.	до т.			
1	2	3	4	5
47	48	4,15	—	согласовано
48	49	2,97		
49	н153	5,59		
н153	н138	7,01		
н138	н152	7,58		
н152	н151	13,92		
н151	н150	8,81		
н150	н149	1,33		
н149	н148	4,95		
н148	н147	7,40		
н147	н154	3,95		
н154	н155	5,69		

1	2	3	4	5
н155	н156	2,33	—	согласовано
н156	н157	17,65		
н157	50	9,26		
50	н158	3,53		
н158	н116	0,93		
н116	н115	11,95		
н115	н114	7,26		
н114	н113	3,90		
н113	н159	4,69		
н159	47	5,15		

3. Сведения о характеристиках уточняемого земельного участка с кадастровым номером 35:19:0102010:23 :

№ п/п	Наименование характеристики земельного участка	Значение характеристики
1	2	3
1.	Адрес земельного участка	—
1.1.	Сведения о местоположении земельного участка (при отсутствии адреса) в структурированном в соответствии с федеральной информационной адресной системой виде	162840, Российская Федерация, Вологодская область, Устюженский р-н, Устюжна г, Коммунистический пер, д 33а
1.2.	Дополнительные сведения о местоположении земельного участка	—
2.	Площадь земельного участка ± величина погрешности определения (вычисления) площади ($P \pm \Delta P$), м ²	665 ± 9,00
3.	Формула, примененная для вычисления предельной погрешности определения площади земельного участка, с подставленными значениями и итоговые (вычисленные) значения	$3,5 * 0,10 * \sqrt{(665,00)} = 9$
4.	Площадь земельного участка согласно сведениям Единого государственного реестра недвижимости (Ркад), м ²	700,00
5.	Оценка расхождения P и Ркад ($P - P_{кад}$), м ²	35
6.	Предельный минимальный и максимальный размеры земельного участка (P _{мин} и P _{макс}), м ²	P _{мин} = 300 P _{макс} = 1 500
7.	Вид (виды) разрешенного использования	для ведения личного подсобного хозяйства
7.1.	Дополнительные сведения об использовании земельного участка	—
8.	Кадастровый или иной государственный учетный номер (инвентарный) здания, сооружения, объекта незавершенного строительства, расположенного на земельном участке	35:19:0102010:314

1	2	3
9.	Сведения о земельных участках (землях общего пользования, территории общего пользования), посредством которых обеспечивается доступ	—
10.	Иные сведения	—

4. Пояснения к сведениям об уточняемом земельном участке с кадастровым номером 35:19:0102010:23 :

1.	—
----	---

1. Сведения о характерных точках границ уточняемого земельного участка с кадастровым номером 35:19:0102010:26 :
 Система координат МСК-35 1 зона Зона № 1

Обозначение характерных точек границ	Координаты, м				Метод определения координат	Формулы, примененные для расчета средней квадратической погрешности определения координат характерных точек границ (Mt), с подставленными в такие формулы значениями и итоговые (вычисленные) значения Mt, м	Описание закрепления точки
	содержатся в Едином государственном реестре недвижимости		определены в результате выполнения комплексных кадастровых работ				
	X	Y	X	Y			
1	2	3	4	5	6	7	8
н162	—	—	310 019,94	1 300 845,97	Метод спутниковых геодезических измерений (определений)	$\sqrt{(0,07^2 + 0,07^2)} = 0,10$	—
н163	—	—	310 004,70	1 300 847,26			
н164	—	—	309 984,06	1 300 847,66			
н165	—	—	309 983,89	1 300 838,90			
н166	—	—	309 983,89	1 300 821,40			
н167	—	—	309 984,27	1 300 810,69			
н168	—	—	309 994,42	1 300 810,26			
н169	—	—	310 018,34	1 300 811,18			

1	2	3	4	5	6	7	8
н170	—	—	310 018,25	1 300 816,75	Метод спутниковых геодезических измерений (определений)	$\sqrt{(0,07^2 + 0,07^2)} = 0,10$	—
н171	—	—	310 018,53	1 300 817,24			
н172	—	—	310 018,66	1 300 819,98			
н173	—	—	310 019,06	1 300 819,96			
н174	—	—	310 019,80	1 300 834,88			
н175	—	—	310 019,40	1 300 834,90			
н176	—	—	310 019,53	1 300 837,62			
н162	—	—	310 019,94	1 300 845,97			

2. Сведения о частях границ уточняемого земельного участка с кадастровым номером 35:19:0102010:26 :

Обозначение части границ		Горизонтальное проложение (S), м	Описание прохождения части границ	Сведения о согласовании местоположения границ (согласовано/спорное)
от т.	до т.			
1	2	3	4	5
н162	н163	15,29	—	согласовано
н163	н164	20,64		
н164	н165	8,76		
н165	н166	17,50		
н166	н167	10,72		
н167	н168	10,16		
н168	н169	23,94		
н169	н170	5,57		
н170	н171	0,56		
н171	н172	2,74		
н172	н173	0,40		
н173	н174	14,94		
н174	н175	0,40		
н175	н176	2,72		

1	2	3	4	5
н176	н162	8,36	—	согласовано

3. Сведения о характеристиках уточняемого земельного участка с кадастровым номером 35:19:0102010:26 :

№ п/п	Наименование характеристики земельного участка	Значение характеристики
1	2	3
1.	Адрес земельного участка	—
1.1.	Сведения о местоположении земельного участка (при отсутствии адреса) в структурированном в соответствии с федеральной информационной адресной системой виде	162840, Российская Федерация, Вологодская область, Устюженский р-н, Устюжна г, Парковый пер, д 5
1.2.	Дополнительные сведения о местоположении земельного участка	—
2.	Площадь земельного участка ± величина погрешности определения (вычисления) площади ($P \pm \Delta P$), м ²	1 286 ± 13,00
3.	Формула, примененная для вычисления предельной погрешности определения площади земельного участка, с подставленными значениями и итоговые (вычисленные) значения	$3,5*0,10*\sqrt{(1\ 286,00)} = 13$
4.	Площадь земельного участка согласно сведениям Единого государственного реестра недвижимости (Ркад), м ²	1 355,00
5.	Оценка расхождения Р и Ркад ($P - P_{кад}$), м ²	69
6.	Предельный минимальный и максимальный размеры земельного участка (Рмин и Рмакс), м ²	— —
7.	Вид (виды) разрешенного использования	для жилищного фонда
7.1.	Дополнительные сведения об использовании земельного участка	—
8.	Кадастровый или иной государственный учетный номер (инвентарный) здания, сооружения, объекта незавершенного строительства, расположенного на земельном участке	35:19:0102010:61
9.	Сведения о земельных участках (землях общего пользования, территории общего пользования), посредством которых обеспечивается доступ	—
10.	Иные сведения	—

4. Пояснения к сведениям об уточняемом земельном участке с кадастровым номером 35:19:0102010:26 :

1.	—
----	---

1. Сведения о характерных точках границ уточняемого земельного участка с кадастровым номером 35:19:0102010:27 :
 Система координат МСК-35 1 зона Зона № 1

Обозначение характерных точек границ	Координаты, м				Метод определения координат	Формулы, примененные для расчета средней квадратической погрешности определения координат характерных точек границ (Mt), с подставленными в такие формулы значениями и итоговые (вычисленные) значения Mt, м	Описание закрепления точки
	содержатся в Едином государственном реестре недвижимости		определены в результате выполнения комплексных кадастровых работ				
	X	Y	X	Y			
1	2	3	4	5	6	7	8
н177	—	—	310 071,98	1 300 861,70	Метод спутниковых геодезических измерений (определений)	$\sqrt{(0,07^2 + 0,07^2)} = 0,10$	—
51	—	—	310 071,97	1 300 870,29	Аналитический метод		
н22	—	—	310 072,07	1 300 887,15	Метод спутниковых геодезических измерений (определений)		
н21	—	—	310 065,20	1 300 887,76			
н178	—	—	310 053,99	1 300 888,76			
н179	—	—	310 052,40	1 300 888,79			
н180	—	—	310 051,93	1 300 885,37			
н181	—	—	310 047,57	1 300 885,38			
н182	—	—	310 040,19	1 300 877,96			
н183	—	—	310 039,71	1 300 870,75			
н184	—	—	310 039,36	1 300 863,72			
н185	—	—	310 038,38	1 300 862,33			
н186	—	—	310 038,05	1 300 856,61			

1	2	3	4	5	6	7	8
н125	—	—	310 038,95	1 300 856,58	Метод спутниковых геодезических измерений (определений)	$\sqrt{(0,07^2 + 0,07^2)} = 0,10$	—
н124	—	—	310 067,03	1 300 856,89			
46	—	—	310 071,59	1 300 858,55	Аналитический метод		
н177	—	—	310 071,98	1 300 861,70	Метод спутниковых геодезических измерений (определений)		

2. Сведения о частях границ уточняемого земельного участка с кадастровым номером 35:19:0102010:27 :

Обозначение части границ		Горизонтальное проложение (S), м	Описание прохождения части границ	Сведения о согласовании местоположения границ (согласовано/спорное)
от т.	до т.			
1	2	3	4	5
н177	51	8,59	—	согласовано
51	н22	16,86		
н22	н21	6,90		
н21	н178	11,25		
н178	н179	1,59		
н179	н180	3,45		
н180	н181	4,36		
н181	н182	10,47		
н182	н183	7,23		
н183	н184	7,04		
н184	н185	1,70		
н185	н186	5,73		
н186	н125	0,90		
н125	н124	28,08		
н124	46	4,85		
46	н177	3,17		

3. Сведения о характеристиках уточняемого земельного участка с кадастровым номером 35:19:0102010:27 :

№ п/п	Наименование характеристики земельного участка	Значение характеристики
1	2	3

1	2	3
1.	Адрес земельного участка	—
1.1.	Сведения о местоположении земельного участка (при отсутствии адреса) в структурированном в соответствии с федеральной информационной адресной системой виде	162840, Российская Федерация, Вологодская область, Устюженский р-н, Устюжна г, Парковый пер, д 2
1.2.	Дополнительные сведения о местоположении земельного участка	—
2.	Площадь земельного участка ± величина погрешности определения (вычисления) площади ($P \pm \Delta P$), м ²	950 ± 11,00
3.	Формула, примененная для вычисления предельной погрешности определения площади земельного участка, с подставленными значениями и итоговые (вычисленные) значения	$3,5 * 0,10 * \sqrt{(950,00)} = 11$
4.	Площадь земельного участка согласно сведениям Единого государственного реестра недвижимости (Ркад), м ²	900,00
5.	Оценка расхождения Р и Ркад ($P - P_{кад}$), м ²	50
6.	Предельный минимальный и максимальный размеры земельного участка (Рмин и Рмакс), м ²	Рмин = 300 Рмакс = 1 500
7.	Вид (виды) разрешенного использования	Для ведения личного подсобного хозяйства
7.1.	Дополнительные сведения об использовании земельного участка	—
8.	Кадастровый или иной государственный учетный номер (инвентарный) здания, сооружения, объекта незавершенного строительства, расположенного на земельном участке	35:19:0102010:81
9.	Сведения о земельных участках (землях общего пользования, территории общего пользования), посредством которых обеспечивается доступ	—
10.	Иные сведения	—
4. Пояснения к сведениям об уточняемом земельном участке с кадастровым номером		35:19:0102010:27 :
1.	—	—

1. Сведения о характерных точках границ уточняемого земельного участка с кадастровым номером 35:19:0102010:29 :
 Система координат МСК-35 1 зона Зона № 1

Обозначение характерных точек границ	Координаты, м				Метод определения координат	Формулы, примененные для расчета средней квадратической погрешности определения координат характерных точек границ (Mt), с подставленными в такие формулы значениями и итоговые (вычисленные) значения Mt, м	Описание закрепления точки
	содержатся в Едином государственном реестре недвижимости		определены в результате выполнения комплексных кадастровых работ				
	X	Y	X	Y			
1	2	3	4	5	6	7	8
н187	—	—	309 887,83	1 300 867,61	Метод спутниковых геодезических измерений (определений)	$\sqrt{(0,07^2 + 0,07^2)} = 0,10$	—
н188	—	—	309 890,09	1 300 927,09			
н189	—	—	309 851,92	1 300 928,23			
н190	—	—	309 851,57	1 300 872,71			
н191	—	—	309 867,91	1 300 872,45			
н192	—	—	309 880,68	1 300 870,06			
н187	—	—	309 887,83	1 300 867,61			

2. Сведения о частях границ уточняемого земельного участка с кадастровым номером 35:19:0102010:29 :

Обозначение части границ		Горизонтальное проложение (S), м	Описание прохождения части границ	Сведения о согласовании местоположения границ (согласовано/спорное)
от т.	до т.			
1	2	3	4	5
н187	н188	59,52	—	согласовано
н188	н189	38,19		
н189	н190	55,52		
н190	н191	16,34		
н191	н192	12,99		
н192	н187	7,56		

3. Сведения о характеристиках уточняемого земельного участка с кадастровым номером <u>35:19:0102010:29</u> :		
№ п/п	Наименование характеристики земельного участка	Значение характеристики
1	2	3
1.	Адрес земельного участка	—
1.1.	Сведения о местоположении земельного участка (при отсутствии адреса) в структурированном в соответствии с федеральной информационной адресной системой виде	162840, Российская Федерация, Вологодская область, Устюженский р-н, Устюжна г, Коммунистический пер, д 47Б
1.2.	Дополнительные сведения о местоположении земельного участка	—
2.	Площадь земельного участка ± величина погрешности определения (вычисления) площади ($P \pm \Delta P$), м ²	2 100 ± 16,00
3.	Формула, примененная для вычисления предельной погрешности определения площади земельного участка, с подставленными значениями и итоговые (вычисленные) значения	$3,5*0,10*\sqrt{(2\ 100,00)} = 16$
4.	Площадь земельного участка согласно сведениям Единого государственного реестра недвижимости (Ркад), м ²	2 100,00
5.	Оценка расхождения Р и Ркад ($P - P_{кад}$), м ²	0
6.	Предельный минимальный и максимальный размеры земельного участка (Рмин и Рмакс), м ²	— —
7.	Вид (виды) разрешенного использования	Для производственных целей
7.1.	Дополнительные сведения об использовании земельного участка	—
8.	Кадастровый или иной государственный учетный номер (инвентарный) здания, сооружения, объекта незавершенного строительства, расположенного на земельном участке	35:19:0102009:284; 35:19:0102009:285
9.	Сведения о земельных участках (землях общего пользования, территории общего пользования), посредством которых обеспечивается доступ	—
10.	Иные сведения	—
4. Пояснения к сведениям об уточняемом земельном участке с кадастровым номером <u>35:19:0102010:29</u> :		
1.	—	—

1. Сведения о характерных точках границ уточняемого земельного участка с кадастровым номером 35:19:0102010:31 :
 Система координат МСК-35 1 зона Зона № 1

Обозначение характерных точек границ	Координаты, м				Метод определения координат	Формулы, примененные для расчета средней квадратической погрешности определения координат характерных точек границ (Mt), с подставленными в такие формулы значениями и итоговые (вычисленные) значения Mt, м	Описание закрепления точки
	содержатся в Едином государственном реестре недвижимости		определены в результате выполнения комплексных кадастровых работ				
	X	Y	X	Y			
1	2	3	4	5	6	7	8
н2	—	—	310 163,28	1 300 806,19	Метод спутниковых геодезических измерений (определений)	$\sqrt{(0,07^2 + 0,07^2)} = 0,10$	—
н98	—	—	310 152,41	1 300 806,41			
н103	—	—	310 144,82	1 300 800,15			
н104	—	—	310 144,52	1 300 799,28			
н108	—	—	310 141,79	1 300 758,27			
н193	—	—	310 144,04	1 300 758,30			
н194	—	—	310 153,23	1 300 757,75			
52	—	—	310 158,50	1 300 757,28	Аналитический метод	—	
53	—	—	310 161,80	1 300 787,81	—		
6	—	—	310 163,56	1 300 803,80	Аналитический метод		
н2	—	—	310 163,28	1 300 806,19	Метод спутниковых геодезических измерений (определений)	$\sqrt{(0,07^2 + 0,07^2)} = 0,10$	

2. Сведения о частях границ уточняемого земельного участка с кадастровым номером 35:19:0102010:31 :

Обозначение части границ		Горизонтальное проложение (S), м	Описание прохождения части границ	Сведения о согласовании местоположения границ (согласовано/спорное)
от т.	до т.			
1	2	3	4	5
н2	н98	10,87	—	согласовано

1	2	3	4	5
н98	н103	9,84	—	согласовано
н103	н104	0,92		
н104	н108	41,10		
н108	н193	2,25		
н193	н194	9,21		
н194	52	5,29		
52	53	30,71		
53	6	16,09		
6	н2	2,41		

3. Сведения о характеристиках уточняемого земельного участка с кадастровым номером 35:19:0102010:31 :

№ п/п	Наименование характеристики земельного участка	Значение характеристики
1	2	3
1.	Адрес земельного участка	—
1.1.	Сведения о местоположении земельного участка (при отсутствии адреса) в структурированном в соответствии с федеральной информационной адресной системой виде	162840, Российская Федерация, Вологодская область, Устюженский р-н, Устюжна г, Коммунистический пер, д 33
1.2.	Дополнительные сведения о местоположении земельного участка	—
2.	Площадь земельного участка ± величина погрешности определения (вычисления) площади ($P \pm \Delta P$), м ²	838 ± 10,00
3.	Формула, примененная для вычисления предельной погрешности определения площади земельного участка, с подставленными значениями и итоговые (вычисленные) значения	$3,5 * 0,10 * \sqrt{(838,00)} = 10$
4.	Площадь земельного участка согласно сведениям Единого государственного реестра недвижимости (Ркад), м ²	760,00
5.	Оценка расхождения Р и Ркад ($P - P_{кад}$), м ²	78
6.	Предельный минимальный и максимальный размеры земельного участка (Рмин и Рмакс), м ²	Рмин = 300 Рмакс = 1 500
7.	Вид (виды) разрешенного использования	Для ведения личного подсобного хозяйства
7.1.	Дополнительные сведения об использовании земельного участка	—
8.	Кадастровый или иной государственный учетный номер (инвентарный) здания, сооружения, объекта незавершенного строительства, расположенного на земельном участке	35:19:0102010:171

1	2	3
9.	Сведения о земельных участках (землях общего пользования, территории общего пользования), посредством которых обеспечивается доступ	—
10.	Иные сведения	<p>Запрещение. Обременение возникает на основании: Постановление судебного пристава-исполнителя ОСП по Устюженскому и Чагодощенскому районам № 264331961/3546 (7870/19/35046-ИП), выдан ОСП по Устюженскому и Чагодощенскому районам</p> <p>Запрещение. Обременение возникает на основании: Постановление судебного пристава-исполнителя ОСП по Устюженскому и Чагодощенскому районам № 264317346/3546 (7870/19/35046-ИП), выдан ОСП по Устюженскому и Чагодощенскому районам</p> <p>Запрещение. Обременение возникает на основании: Постановление судебного пристава-исполнителя ОСП по г. Череповцу № 1 № 796732161/3524 (432781/23/35024-ИП), выдан ОСП по г. Череповцу № 1</p> <p>Запрещение. Обременение возникает на основании: Постановление судебного пристава-исполнителя ОСП по Устюженскому и Чагодощенскому районам № 259393534/3546 (7870/19/35046-ИП), выдан ОСП по Устюженскому и Чагодощенскому районам</p> <p>Запрещение. Обременение возникает на основании: Постановление судебного пристава-исполнителя СОСП по Вологодской области ГМУ ФССП России № 1012701006/9835 (16099/22/98035-ИП), выдан СОСП по Вологодской области ГМУ ФССП России</p> <p>Запрещение. Обременение возникает на основании: Постановление судебного пристава-исполнителя ОСП по Устюженскому и Чагодощенскому районам № 226805250/3546 (7870/19/35046-ИП), выдан ОСП по Устюженскому и Чагодощенскому районам</p> <p>Запрещение. Обременение возникает на основании: Постановление судебного пристава-исполнителя МОСП по особо важным исполнительным производствам № 112144742/3521 (68563/21/35021-ИП), выдан МОСП по особо важным исполнительным производствам</p> <p>Запрещение. Обременение возникает на основании: Постановление судебного пристава-исполнителя ОСП по Устюженскому и Чагодощенскому районам № 223675482/3546 (7870/19/35046-ИП), выдан ОСП по Устюженскому и Чагодощенскому районам</p> <p>Запрещение. Обременение возникает на основании: Постановление судебного пристава-исполнителя ОСП по Устюженскому и Чагодощенскому районам № 219657535/3546 (7870/19/35046-ИП), выдан ОСП по Устюженскому и Чагодощенскому районам</p> <p>Запрещение. Обременение возникает на основании: Постановление о запрете на совершение действий по регистрации (pdf) № 96735504/3521, выдан МОСП по особо важным исполнительным производствам</p> <p>Запрещение. Обременение возникает на основании: Постановление о запрете на совершение действий по регистрации (pdf) № 208432249/3546, выдан ОСП по Устюженскому и Чагодощенскому районам</p> <p>Запрещение. Обременение возникает на основании: Постановление о запрете на совершение действий по регистрации (pdf) № 96045041/3521, выдан МОСП по особо</p>

1	2	3
		<p>важным исполнительным производствам</p> <p>Запрещение. Обременение возникает на основании: Постановление о запрете на совершение действий по регистрации (pdf) № 29684/20/35046-ИП, выдан ОСП по Устюженскому и Чагодощенскому районам</p> <p>Запрещение. Обременение возникает на основании: Постановление о запрете на совершение действий по регистрации (pdf) № 538/20/35046-ИП, выдан ОСП по Устюженскому и Чагодощенскому районам</p> <p>Запрещение. Обременение возникает на основании: Выписка из ФССП о запрете на совершение действий по регистрации № 188088797/3546, выдан ОСП по Устюженскому и Чагодощенскому районам</p> <p>Иные ограничения (обременения) прав. Обременение возникает на основании: Выписка из Федеральной службы судебных приставов (постановление о запрете на совершение действий по регистрации) № 5954/20/35046-ИП</p> <p>Иные ограничения (обременения) прав. Обременение возникает на основании: Выписка из Федеральной службы судебных приставов (постановление о запрете на совершение действий по регистрации) № 7870/19/35046-ИП, выдан Судебный пристав-исполнитель ОСП по Устюженскому району УФССП России по Вологодской области Чистякова Светлана Алексеевна</p> <p>Иные ограничения (обременения) прав. Обременение возникает на основании: Выписка из Федеральной службы судебных приставов (постановление о запрете на совершение действий по регистрации) № 12020/19/35046-ИП</p>

4. Пояснения к сведениям об уточняемом земельном участке с кадастровым номером 35:19:0102010:31 :

1. —

1. Сведения о характерных точках границ уточняемого земельного участка с кадастровым номером 35:19:0102010:33 :

Система координат МСК-35 1 зона Зона № 1

Обозначение характерных точек границ	Координаты, м				Метод определения координат	Формулы, примененные для расчета средней квадратической погрешности определения координат характерных точек границ (Mt), с подставленными в такие формулы значениями и итоговые (вычисленные) значения Mt, м	Описание закрепления точки
	содержатся в Едином государственном реестре недвижимости		определены в результате выполнения комплексных кадастровых работ				
	X	Y	X	Y			
1	2	3	4	5	6	7	8
н195	—	—	309 896,86	1 301 004,71	Метод спутниковых геодезических измерений (определений)	$\sqrt{(0,07^2 + 0,07^2)} = 0,10$	—

1	2	3	4	5	6	7	8
н196	—	—	309 869,59	1 301 005,75	Метод спутниковых геодезических измерений (определений)	$\sqrt{(0,07^2 + 0,07^2)} = 0,10$	—
н197	—	—	309 866,25	1 301 005,88			
н198	—	—	309 865,21	1 300 990,95			
н199	—	—	309 871,76	1 300 990,49			
н200	—	—	309 871,28	1 300 981,23			
н201	—	—	309 871,15	1 300 973,72			
н202	—	—	309 895,64	1 300 972,84			
н203	—	—	309 897,17	1 300 972,75			
н204	—	—	309 896,72	1 300 996,62			
н195	—	—	309 896,86	1 301 004,71			

2. Сведения о частях границ уточняемого земельного участка с кадастровым номером 35:19:0102010:33 :

Обозначение части границ		Горизонтальное проложение (S), м	Описание прохождения части границ	Сведения о согласовании местоположения границ (согласовано/спорное)
от т.	до т.			
1	2	3	4	5
н195	н196	27,29	—	согласовано
н196	н197	3,34		
н197	н198	14,97		
н198	н199	6,57		
н199	н200	9,27		
н200	н201	7,51		
н201	н202	24,51		
н202	н203	1,53		
н203	н204	23,87		
н204	н195	8,09		

3. Сведения о характеристиках уточняемого земельного участка с кадастровым номером <u>35:19:0102010:33</u> :		
№ п/п	Наименование характеристики земельного участка	Значение характеристики
1	2	3
1.	Адрес земельного участка	—
1.1.	Сведения о местоположении земельного участка (при отсутствии адреса) в структурированном в соответствии с федеральной информационной адресной системой виде	162840, Российская Федерация, Вологодская область, Устюженский р-н, Устюжна г, Дорожная ул, д 2
1.2.	Дополнительные сведения о местоположении земельного участка	—
2.	Площадь земельного участка ± величина погрешности определения (вычисления) площади ($P \pm \Delta P$), м ²	900 ± 11,00
3.	Формула, примененная для вычисления предельной погрешности определения площади земельного участка, с подставленными значениями и итоговые (вычисленные) значения	$3,5 * 0,10 * \sqrt{(900,00)} = 11$
4.	Площадь земельного участка согласно сведениям Единого государственного реестра недвижимости (Ркад), м ²	600,00
5.	Оценка расхождения Р и Ркад ($P - P_{кад}$), м ²	300
6.	Предельный минимальный и максимальный размеры земельного участка (Рмин и Рмакс), м ²	Рмин = 300 Рмакс = 1 500
7.	Вид (виды) разрешенного использования	Для ведения личного подсобного хозяйства
7.1.	Дополнительные сведения об использовании земельного участка	—
8.	Кадастровый или иной государственный учетный номер (инвентарный) здания, сооружения, объекта незавершенного строительства, расположенного на земельном участке	35:19:0102010:67
9.	Сведения о земельных участках (землях общего пользования, территории общего пользования), посредством которых обеспечивается доступ	—
10.	Иные сведения	—
4. Пояснения к сведениям об уточняемом земельном участке с кадастровым номером <u>35:19:0102010:33</u> :		
1.	—	—

1. Сведения о характерных точках границ уточняемого земельного участка с кадастровым номером					35:19:0102010:38		:
Система координат			МСК-35 1 зона		Зона № 1		
Обозначение характерных точек границ	Координаты, м				Метод определения координат	Формулы, примененные для расчета средней квадратической погрешности определения координат характерных точек границ (Mt), с подставленными в такие формулы значениями и итоговые (вычисленные) значения Mt, м	Описание закрепления точки
	содержатся в Едином государственном реестре недвижимости		определены в результате выполнения комплексных кадастровых работ				
	X	Y	X	Y			
1	2	3	4	5	6	7	8
н208	—	—	310 054,76	1 300 938,89	Метод спутниковых геодезических измерений (определений)	$\sqrt{(0,07^2 + 0,07^2)} = 0,10$	—
н209	—	—	310 049,15	1 300 942,31			
н210	—	—	310 034,33	1 300 951,72			
н211	—	—	310 029,35	1 300 885,96			
н212	—	—	310 040,37	1 300 885,46			
н213	—	—	310 044,16	1 300 890,13			
н214	—	—	310 045,37	1 300 892,45			
н215	—	—	310 046,26	1 300 907,59			
н216	—	—	310 051,42	1 300 907,46			
н217	—	—	310 052,65	1 300 920,27			
н208	—	—	310 054,76	1 300 938,89			

2. Сведения о частях границ уточняемого земельного участка с кадастровым номером 35:19:0102010:38 :

Обозначение части границ		Горизонтальное проложение (S), м	Описание прохождения части границ	Сведения о согласовании местоположения границ (согласовано/спорное)
от т.	до т.			
1	2	3	4	5
н208	н209	6,57	—	согласовано
н209	н210	17,56		
н210	н211	65,95		
н211	н212	11,03		
н212	н213	6,01		
н213	н214	2,62		
н214	н215	15,17		
н215	н216	5,16		
н216	н217	12,87		
н217	н208	18,74		

3. Сведения о характеристиках уточняемого земельного участка с кадастровым номером 35:19:0102010:38 :

№ п/п	Наименование характеристики земельного участка	Значение характеристики
1	2	3
1.	Адрес земельного участка	—
1.1.	Сведения о местоположении земельного участка (при отсутствии адреса) в структурированном в соответствии с федеральной информационной адресной системой виде	162840, Российская Федерация, Вологодская область, Устюженский р-н, Устюжна г, Левая Набережная реки Ворожа ул, д 1а
1.2.	Дополнительные сведения о местоположении земельного участка	—
2.	Площадь земельного участка ± величина погрешности определения (вычисления) площади ($P \pm \Delta P$), м ²	1 114 ± 12,00
3.	Формула, примененная для вычисления предельной погрешности определения площади земельного участка, с подставленными значениями и итоговые (вычисленные) значения	$3,5 * 0,10 * \sqrt{(1\ 114,00)} = 12$
4.	Площадь земельного участка согласно сведениям Единого государственного реестра недвижимости (Ркад), м ²	1 100,00
5.	Оценка расхождения Р и Ркад ($P - P_{кад}$), м ²	14
6.	Предельный минимальный и максимальный размеры земельного участка (Рмин и Рмакс), м ²	Рмин = 300 Рмакс = 1 500
7.	Вид (виды) разрешенного использования	Для ведения личного подсобного хозяйства

1	2	3
7.1.	Дополнительные сведения об использовании земельного участка	—
8.	Кадастровый или иной государственный учетный номер (инвентарный) здания, сооружения, объекта незавершенного строительства, расположенного на земельном участке	35:19:0102010:94
9.	Сведения о земельных участках (землях общего пользования, территории общего пользования), посредством которых обеспечивается доступ	—
10.	Иные сведения	—

4. Пояснения к сведениям об уточняемом земельном участке с кадастровым номером 35:19:0102010:38 :

1.	—
----	---

1. Сведения о характерных точках границ уточняемого земельного участка с кадастровым номером 35:19:0102010:49 :
Система координат МСК-35 1 зона Зона № 1

Обозначение характерных точек границ	Координаты, м				Метод определения координат	Формулы, примененные для расчета средней квадратической погрешности определения координат характерных точек границ (Mt), с подставленными в такие формулы значениями и итоговые (вычисленные) значения Mt, м	Описание закрепления точки
	содержатся в Едином государственном реестре недвижимости		определены в результате выполнения комплексных кадастровых работ				
	X	Y	X	Y			
1	2	3	4	5	6	7	8
н16	—	—	310 080,74	1 300 930,46	Метод спутниковых геодезических измерений (определений)	$\sqrt{(0,07^2 + 0,07^2)} = 0,10$	—
н226	—	—	310 073,79	1 300 932,33			
н227	—	—	310 066,46	1 300 934,46			
н208	—	—	310 054,76	1 300 938,89			
н217	—	—	310 052,65	1 300 920,27			
н216	—	—	310 051,42	1 300 907,46			

1	2	3	4	5	6	7	8
н228	—	—	310 057,37	1 300 905,64	Метод спутниковых геодезических измерений (определений)	$\sqrt{(0,07^2 + 0,07^2)} = 0,10$	—
н178	—	—	310 053,99	1 300 888,76			
н21	—	—	310 065,20	1 300 887,76			
н20	—	—	310 071,38	1 300 909,85			
н19	—	—	310 072,97	1 300 909,52			
н18	—	—	310 076,66	1 300 923,45			
н17	—	—	310 079,24	1 300 922,95			
н16	—	—	310 080,74	1 300 930,46			

2. Сведения о частях границ уточняемого земельного участка с кадастровым номером 35:19:0102010:49 :

Обозначение части границ		Горизонтальное проложение (S), м	Описание прохождения части границ	Сведения о согласовании местоположения границ (согласовано/спорное)
от т.	до т.			
1	2	3	4	5
н16	н226	7,20	—	согласовано
н226	н227	7,63		
н227	н208	12,51		
н208	н217	18,74		
н217	н216	12,87		
н216	н228	6,22		
н228	н178	17,22		
н178	н21	11,25		
н21	н20	22,94		
н20	н19	1,62		
н19	н18	14,41		
н18	н17	2,63		
н17	н16	7,66		

3. Сведения о характеристиках уточняемого земельного участка с кадастровым номером <u>35:19:0102010:49</u> :		
№ п/п	Наименование характеристики земельного участка	Значение характеристики
1	2	3
1.	Адрес земельного участка	—
1.1.	Сведения о местоположении земельного участка (при отсутствии адреса) в структурированном в соответствии с федеральной информационной адресной системой виде	162840, Российская Федерация, Вологодская область, Устюженский р-н, Устюжна г, Левая Набережная реки Ворожа ул, д 1
1.2.	Дополнительные сведения о местоположении земельного участка	—
2.	Площадь земельного участка ± величина погрешности определения (вычисления) площади ($P \pm \Delta P$), м ²	886 ± 10,00
3.	Формула, примененная для вычисления предельной погрешности определения площади земельного участка, с подставленными значениями и итоговые (вычисленные) значения	$3,5 * 0,10 * \sqrt{(886,00)} = 10$
4.	Площадь земельного участка согласно сведениям Единого государственного реестра недвижимости (Ркад), м ²	830,00
5.	Оценка расхождения Р и Ркад ($P - P_{кад}$), м ²	56
6.	Предельный минимальный и максимальный размеры земельного участка (Рмин и Рмакс), м ²	Рмин = 300 Рмакс = 1 500
7.	Вид (виды) разрешенного использования	Для ведения личного подсобного хозяйства
7.1.	Дополнительные сведения об использовании земельного участка	—
8.	Кадастровый или иной государственный учетный номер (инвентарный) здания, сооружения, объекта незавершенного строительства, расположенного на земельном участке	35:19:0103008:163
9.	Сведения о земельных участках (землях общего пользования, территории общего пользования), посредством которых обеспечивается доступ	—
10.	Иные сведения	—
4. Пояснения к сведениям об уточняемом земельном участке с кадастровым номером <u>35:19:0102010:49</u> :		
1.	—	—

1. Сведения о характерных точках границ уточняемого земельного участка с кадастровым номером					35:19:0102010:51		:
Система координат			МСК-35 1 зона		Зона № 1		
Обозначение характерных точек границ	Координаты, м				Метод определения координат	Формулы, примененные для расчета средней квадратической погрешности определения координат характерных точек границ (Mt), с подставленными в такие формулы значениями и итоговые (вычисленные) значения Mt, м	Описание закрепления точки
	содержатся в Едином государственном реестре недвижимости		определены в результате выполнения комплексных кадастровых работ				
	X	Y	X	Y			
1	2	3	4	5	6	7	8
н229	—	—	310 002,60	1 300 953,77	Метод спутниковых геодезических измерений (определений)	$\sqrt{(0,07^2 + 0,07^2)} = 0,10$	—
69	—	—	309 991,60	1 300 954,26	Аналитический метод		
70	—	—	309 991,53	1 300 953,49			
71	—	—	309 979,03	1 300 953,78			
72	—	—	309 977,48	1 300 913,48			
н230	—	—	309 979,38	1 300 913,45			
н231	—	—	309 984,72	1 300 913,37	Метод спутниковых геодезических измерений (определений)		
н26	—	—	309 985,00	1 300 916,90			
н25	—	—	309 985,27	1 300 926,97			
н24	—	—	310 001,49	1 300 926,81			
н33	—	—	310 001,66	1 300 930,40			
н32	—	—	310 001,81	1 300 935,44			
н229	—	—	310 002,60	1 300 953,77			

2. Сведения о частях границ уточняемого земельного участка с кадастровым номером 35:19:0102010:51 :

Обозначение части границ		Горизонтальное проложение (S), м	Описание прохождения части границ	Сведения о согласовании местоположения границ (согласовано/спорное)
от т.	до т.			
1	2	3	4	5
н229	69	11,01	—	согласовано
69	70	0,77		
70	71	12,50		
71	72	40,33		
72	н230	1,90		
н230	н231	5,34		
н231	н26	3,54		
н26	н25	10,07		
н25	н24	16,22		
н24	н33	3,59		
н33	н32	5,04		
н32	н229	18,35		

3. Сведения о характеристиках уточняемого земельного участка с кадастровым номером 35:19:0102010:51 :

№ п/п	Наименование характеристики земельного участка	Значение характеристики
1	2	3
1.	Адрес земельного участка	—
1.1.	Сведения о местоположении земельного участка (при отсутствии адреса) в структурированном в соответствии с федеральной информационной адресной системой виде	162840, Российская Федерация, Вологодская область, Устюженский р-н, Устюжна г, Садовая ул, д 2б
1.2.	Дополнительные сведения о местоположении земельного участка	—
2.	Площадь земельного участка ± величина погрешности определения (вычисления) площади ($P \pm \Delta P$), м ²	732 ± 9,00
3.	Формула, примененная для вычисления предельной погрешности определения площади земельного участка, с подставленными значениями и итоговые (вычисленные) значения	$3,5 * 0,10 * \sqrt{(732,00)} = 9$
4.	Площадь земельного участка согласно сведениям Единого государственного реестра недвижимости (Ркад), м ²	740,00
5.	Оценка расхождения P и Ркад ($P - P_{кад}$), м ²	8

1	2	3
6.	Пределный минимальный и максимальный размеры земельного участка (Р _{мин} и Р _{макс}), м ²	Р _{мин} = 300 Р _{макс} = 1 500
7.	Вид (виды) разрешенного использования	Для ведения личного подсобного хозяйства
7.1.	Дополнительные сведения об использовании земельного участка	—
8.	Кадастровый или иной государственный учетный номер (инвентарный) здания, сооружения, объекта незавершенного строительства, расположенного на земельном участке	35:19:0102010:310
9.	Сведения о земельных участках (землях общего пользования, территории общего пользования), посредством которых обеспечивается доступ	—
10.	Иные сведения	—

4. Пояснения к сведениям об уточняемом земельном участке с кадастровым номером 35:19:0102010:51 :

1.	—
----	---

1. Сведения о характерных точках границ уточняемого земельного участка с кадастровым номером 35:19:0102010:53 :
Система координат МСК-35 1 зона Зона № 1

Обозначение характерных точек границ	Координаты, м				Метод определения координат	Формулы, примененные для расчета средней квадратической погрешности определения координат характерных точек границ (Mt), с подставленными в такие формулы значениями и итоговые (вычисленные) значения Mt, м	Описание закрепления точки
	содержатся в Едином государственном реестре недвижимости		определены в результате выполнения комплексных кадастровых работ				
	X	Y	X	Y			
1	2	3	4	5	6	7	8
н232	—	—	310 207,16	1 300 817,81	Метод спутниковых геодезических измерений (определений)	0,10	—
н233	—	—	310 199,68	1 300 821,06			
н234	—	—	310 197,17	1 300 822,13			
н235	—	—	310 196,18	1 300 812,88			
н236	—	—	310 192,98	1 300 793,87			

1	2	3	4	5	6	7	8
н237	—	—	310 191,16	1 300 766,95	Метод спутниковых геодезических измерений (определений)	0,10	—
н238	—	—	310 192,67	1 300 766,04			
н239	—	—	310 191,41	1 300 754,51			
н240	—	—	310 200,12	1 300 753,55			
н241	—	—	310 201,16	1 300 753,47			
н232	—	—	310 207,16	1 300 817,81			

2. Сведения о частях границ уточняемого земельного участка с кадастровым номером 35:19:0102010:53 :

Обозначение части границ		Горизонтальное проложение (S), м	Описание прохождения части границ	Сведения о согласовании местоположения границ (согласовано/спорное)
от т.	до т.			
1	2	3	4	5
н232	н233	8,16	—	согласовано
н233	н234	2,73		
н234	н235	9,30		
н235	н236	19,28		
н236	н237	26,98		
н237	н238	1,76		
н238	н239	11,60		
н239	н240	8,76		
н240	н241	1,04		
н241	н232	64,62		

3. Сведения о характеристиках уточняемого земельного участка с кадастровым номером 35:19:0102010:53 :

№ п/п	Наименование характеристики земельного участка	Значение характеристики
1	2	3

1	2	3
1.	Адрес земельного участка	—
1.1.	Сведения о местоположении земельного участка (при отсутствии адреса) в структурированном в соответствии с федеральной информационной адресной системой виде	162840, Российская Федерация, Вологодская область, Устюженский р-н, Устюжна г, Коммунистический пер, д 29
1.2.	Дополнительные сведения о местоположении земельного участка	—
2.	Площадь земельного участка ± величина погрешности определения (вычисления) площади ($P \pm \Delta P$), м ²	728 ± 9,00
3.	Формула, примененная для вычисления предельной погрешности определения площади земельного участка, с подставленными значениями и итоговые (вычисленные) значения	$3,5 * 0,10 * \sqrt{(728,00)} = 9$
4.	Площадь земельного участка согласно сведениям Единого государственного реестра недвижимости (Ркад), м ²	780,00
5.	Оценка расхождения Р и Ркад ($P - P_{кад}$), м ²	52
6.	Предельный минимальный и максимальный размеры земельного участка (Рмин и Рмакс), м ²	Рмин = 300 Рмакс = 1 500
7.	Вид (виды) разрешенного использования	для ведения личного подсобного хозяйства
7.1.	Дополнительные сведения об использовании земельного участка	—
8.	Кадастровый или иной государственный учетный номер (инвентарный) здания, сооружения, объекта незавершенного строительства, расположенного на земельном участке	35:19:0102003:162
9.	Сведения о земельных участках (землях общего пользования, территории общего пользования), посредством которых обеспечивается доступ	—
10.	Иные сведения	—
4. Пояснения к сведениям об уточняемом земельном участке с кадастровым номером		35:19:0102010:53 :
1.	—	—

1. Сведения о характерных точках границ уточняемого земельного участка с кадастровым номером 35:19:0102010:137 :
 Система координат МСК-35 1 зона Зона № 1

Обозначение характерных точек границ	Координаты, м				Метод определения координат	Формулы, примененные для расчета средней квадратической погрешности определения координат характерных точек границ (Mt), с подставленными в такие формулы значениями и итоговые (вычисленные) значения Mt, м	Описание закрепления точки
	содержатся в Едином государственном реестре недвижимости		определены в результате выполнения комплексных кадастровых работ				
	X	Y	X	Y			
1	2	3	4	5	6	7	8
н29	—	—	310 024,05	1 300 935,11	Метод спутниковых геодезических измерений (определений)	$\sqrt{(0,07^2 + 0,07^2)} = 0,10$	—
н242	—	—	310 024,35	1 300 949,75			
н243	—	—	310 018,61	1 300 956,57			
н244	—	—	310 014,55	1 300 958,17			
н245	—	—	310 010,45	1 300 958,51			
н246	—	—	310 002,91	1 300 959,13			
н247	—	—	310 002,71	1 300 955,66			
н229	—	—	310 002,60	1 300 953,77			
н32	—	—	310 001,81	1 300 935,44			
н31	—	—	310 003,64	1 300 935,42			
н30	—	—	310 015,44	1 300 935,01			
н29	—	—	310 024,05	1 300 935,11			

2. Сведения о частях границ уточняемого земельного участка с кадастровым номером 35:19:0102010:137 :

Обозначение части границ		Горизонтальное проложение (S), м	Описание прохождения части границ	Сведения о согласовании местоположения границ (согласовано/спорное)
от т.	до т.			
1	2	3	4	5
н29	н242	14,64	—	согласовано
н242	н243	8,91		
н243	н244	4,36		
н244	н245	4,11		
н245	н246	7,57		
н246	н247	3,48		
н247	н229	1,89		
н229	н32	18,35		
н32	н31	1,83		
н31	н30	11,81		
н30	н29	8,61		

3. Сведения о характеристиках уточняемого земельного участка с кадастровым номером 35:19:0102010:137 :

№ п/п	Наименование характеристики земельного участка	Значение характеристики
1	2	3
1.	Адрес земельного участка	—
1.1.	Сведения о местоположении земельного участка (при отсутствии адреса) в структурированном в соответствии с федеральной информационной адресной системой виде	162840, Российская Федерация, Вологодская область, Устюженский р-н, Устюжна г, Парковый пер, д 1а
1.2.	Дополнительные сведения о местоположении земельного участка	—
2.	Площадь земельного участка ± величина погрешности определения (вычисления) площади ($P \pm \Delta P$), м ²	479 ± 8,00
3.	Формула, примененная для вычисления предельной погрешности определения площади земельного участка, с подставленными значениями и итоговые (вычисленные) значения	$3,5 * 0,10 * \sqrt{(479,00)} = 8$
4.	Площадь земельного участка согласно сведениям Единого государственного реестра недвижимости (Ркад), м ²	360,00
5.	Оценка расхождения Р и Ркад ($P - P_{кад}$), м ²	119
6.	Предельный минимальный и максимальный размеры земельного участка (Рмин и Рмакс), м ²	Рмин = 300 Рмакс = 1 500

1	2	3
7.	Вид (виды) разрешенного использования	Для ведения личного подсобного хозяйства
7.1.	Дополнительные сведения об использовании земельного участка	—
8.	Кадастровый или иной государственный учетный номер (инвентарный) здания, сооружения, объекта незавершенного строительства, расположенного на земельном участке	35:19:0102010:95
9.	Сведения о земельных участках (землях общего пользования, территории общего пользования), посредством которых обеспечивается доступ	—
10.	Иные сведения	—

4. Пояснения к сведениям об уточняемом земельном участке с кадастровым номером 35:19:0102010:137 :

1.	—
----	---

1. Сведения о характерных точках границ уточняемого земельного участка с кадастровым номером 35:19:0102010:148 :
Система координат МСК-35 1 зона Зона № 1

Обозначение характерных точек границ	Координаты, м				Метод определения координат	Формулы, примененные для расчета средней квадратической погрешности определения координат характерных точек границ (Mt), с подставленными в такие формулы значениями и итоговые (вычисленные) значения Mt, м	Описание закрепления точки
	содержатся в Едином государственном реестре недвижимости		определены в результате выполнения комплексных кадастровых работ				
	X	Y	X	Y			
1	2	3	4	5	6	7	8
н78	—	—	310 218,17	1 300 813,05	Метод спутниковых геодезических измерений (определений)	$\sqrt{(0,07^2 + 0,07^2)} = 0,10$	—
н232	—	—	310 207,16	1 300 817,81			
н241	—	—	310 201,16	1 300 753,47			
н251	—	—	310 212,80	1 300 752,71			
н76	—	—	310 212,88	1 300 753,44			
н77	—	—	310 217,82	1 300 806,87			

1	2	3	4	5	6	7	8
н78	—	—	310 218,17	1 300 813,05	Метод спутниковых геодезических измерений (определений)	$\sqrt{(0,07^2 + 0,07^2)} = 0,10$	—

2. Сведения о частях границ уточняемого земельного участка с кадастровым номером 35:19:0102010:148 :

Обозначение части границ		Горизонтальное проложение (S), м	Описание прохождения части границ	Сведения о согласовании местоположения границ (согласовано/спорное)
от т.	до т.			
1	2	3	4	5
н78	н232	11,99	—	согласовано
н232	н241	64,62		
н241	н251	11,66		
н251	н76	0,73		
н76	н77	53,66		
н77	н78	6,19		

3. Сведения о характеристиках уточняемого земельного участка с кадастровым номером 35:19:0102010:148 :

№ п/п	Наименование характеристики земельного участка	Значение характеристики
1	2	3
1.	Адрес земельного участка	—
1.1.	Сведения о местоположении земельного участка (при отсутствии адреса) в структурированном в соответствии с федеральной информационной адресной системой виде	162840, Российская Федерация, Вологодская область, Устюженский р-н, Устюжна г, Коммунистический пер, д 29
1.2.	Дополнительные сведения о местоположении земельного участка	—
2.	Площадь земельного участка ± величина погрешности определения (вычисления) площади ($P \pm \Delta P$), м ²	728 ± 9,00
3.	Формула, примененная для вычисления предельной погрешности определения площади земельного участка, с подставленными значениями и итоговые (вычисленные) значения	$3,5 * 0,10 * \sqrt{(728,00)} = 9$
4.	Площадь земельного участка согласно сведениям Единого государственного реестра недвижимости (Ркад), м ²	780,00
5.	Оценка расхождения Р и Ркад ($P - P_{кад}$), м ²	52
6.	Предельный минимальный и максимальный размеры земельного участка (Рмин и Рмакс), м ²	Рмин = 300 Рмакс = 1 500
7.	Вид (виды) разрешенного использования	для ведения личного подсобного хозяйства
7.1.	Дополнительные сведения об использовании земельного участка	—

1	2	3
8.	Кадастровый или иной государственный учетный номер (инвентарный) здания, сооружения, объекта незавершенного строительства, расположенного на земельном участке	35:19:0102003:162
9.	Сведения о земельных участках (землях общего пользования, территории общего пользования), посредством которых обеспечивается доступ	—
10.	Иные сведения	—
4. Пояснения к сведениям об уточняемом земельном участке с кадастровым номером <u>35:19:0102010:148</u> :		
1.	—	

Сведения об образуемых земельных участках

1. Сведения о характерных точках границ образуемого земельного участка _____ :

_____ обозначение земельного участка

Система координат _____

Зона № _____

Обозначение характерных точек границ	Координаты, м		Метод определения координат	Формулы, примененные для расчета средней квадратической погрешности определения координат характерных точек границ (Mt), с подставленными в такие формулы значениями и итоговые (вычисленные) значения Mt, м	Описание закрепления точки
	X	Y			
1	2	3	4	5	6

2. Сведения о частях границ образуемого земельного участка _____ :

_____ обозначение земельного участка

Обозначение части границ		Горизонтальное проложение (S), м	Описание прохождения части границ	Сведения о согласовании местоположения границ (согласовано/спорное)
от т.	до т.			
1	2	3	4	5

3. Сведения о характеристиках образуемого земельного участка _____ :

_____ обозначение земельного участка

№ п/п	Наименование характеристики земельного участка	Значение характеристики
1	2	3
1.	Адрес земельного участка	
1.1.	Сведения о местоположении земельного участка (при отсутствии адреса) в структурированном в соответствии с федеральной информационной адресной системой виде	
1.2.	Дополнительные сведения о местоположении земельного участка	
2.	Категория земель	
3.	Вид (виды) разрешенного использования	
3.1.	Дополнительные сведения об использовании земельного участка	
4.	Реестровый номер границ территориальной зоны или в случае отсутствия такого реестрового номера ее индивидуальное обозначение (вид, тип, номер, индекс)	
5.	Площадь земельного участка ± величина погрешности определения (вычисления) площади ($P \pm \Delta P$), м ²	

Сведения об уточняемых земельных участках, необходимые для исправления реестровых ошибок в сведениях о местоположении их границ

1. Сведения о характерных точках границ уточняемого земельного участка с кадастровым номером 35:19:0102009:143 :

Система координат МСК-35 1 зона Зона № 1

Обозначение характерных точек границ	Координаты, м				Метод определения координат	Формулы, примененные для расчета средней квадратической погрешности определения координат характерных точек границ (Mt), с подставленными в такие формулы значениями и итоговые (вычисленные) значения Mt, м	Описание закрепления точки
	содержатся в Едином государственном реестре недвижимости		определены в результате выполнения комплексных кадастровых работ				
	X	Y	X	Y			
1	2	3	4	5	6	7	8
1	310 187,00	1 300 801,08	310 187,00	1 300 801,08	Аналитический метод	0,10	—
2	310 189,70	1 300 823,64	310 189,70	1 300 823,64		—	
3	310 162,65	1 300 826,41	310 162,65	1 300 826,41			
19	310 160,79	1 300 806,65	—	—			
н1	—	—	310 160,75	1 300 806,24	Метод спутниковых геодезических измерений (определений)	0,10	
н2	—	—	310 163,28	1 300 806,19			
18	310 163,59	1 300 806,63	—	—	Аналитический метод		
6	310 163,56	1 300 803,80	310 163,56	1 300 803,80			
1	310 187,00	1 300 801,08	310 187,00	1 300 801,08			

2. Сведения о частях границ уточняемого земельного участка с кадастровым номером 35:19:0102009:143 :

Обозначение части границ		Горизонтальное проложение (S), м	Описание прохождения части границ	Сведения о согласовании местоположения границ (согласовано/спорное)
от т.	до т.			
1	2	3	4	5
1	2	22,72	—	согласовано
2	3	27,19		
3	н1	20,26		
н1	н2	2,53		
н2	6	2,41		
6	1	23,60		

3. Сведения о характеристиках уточняемого земельного участка с кадастровым номером		35:19:0102009:143
№ п/п	Наименование характеристики	Значение характеристики
1	2	3
1.	Адрес земельного участка	—
1.1.	Сведения о местоположении земельного участка (при отсутствии адреса) в структурированном в соответствии с федеральной информационной адресной системой виде	162840, Российская Федерация, Вологодская область, Устюженский р-н, Устюжна г, Загородная ул, д 1а
1.2.	Дополнительные сведения о местоположении земельного участка	—
2.	Площадь земельного участка ± величина погрешности определения (вычисления) площади ($P \pm \Delta P$), м ²	600 ± 9,00
3.	Формула, примененная для вычисления предельной погрешности определения площади земельного участка, с подставленными значениями и итоговые (вычисленные) значения	$3,5 * 0,10 * \sqrt{(600,00)} = 9$
4.	Площадь земельного участка согласно сведениям Единого государственного реестра недвижимости (Ркад), м ²	599,00
5.	Оценка расхождения Р и Ркад ($P - P_{кад}$), м ²	1
6.	Предельный минимальный и максимальный размеры земельного участка (Рмин и Рмакс), м ²	Рмин = — Рмакс = —
7.	Кадастровый или иной государственный учетный номер (инвентарный) здания, сооружения, объекта незавершенного строительства, расположенного на земельном участке	35:19:0102009:264
8.	Вид (виды) разрешенного использования	Для ведения личного подсобного хозяйства
8.1.	Дополнительные сведения об использовании земельного участка	—
9.	Сведения о земельных участках (землях общего пользования, территории общего пользования), посредством которых обеспечивается доступ	—
10.	Иные сведения	—
4. Пояснения к сведениям об уточняемом земельном участке с кадастровым номером		35:19:0102009:143
1.	—	—

1. Сведения о характерных точках границ уточняемого земельного участка с кадастровым номером 35:19:0102010:16 :

Система координат МСК-35 1 зона Зона № 1

Обозначение характерных точек границ	Координаты, м				Метод определения координат	Формулы, примененные для расчета средней квадратической погрешности определения координат характерных точек границ (Mt), с подставленными в такие формулы значениями и итоговые (вычисленные) значения Mt, м	Описание закрепления точки		
	содержатся в Едином государственном реестре недвижимости		определены в результате выполнения комплексных кадастровых работ						
	X	Y	X	Y					
1	2	3	4	5	6	7	8		
23	310 140,38	1 300 880,75	310 140,38	1 300 880,75	Аналитический метод	—	—		
24	—	—	310 138,90	1 300 887,50		$\sqrt{(0,07^2 + 0,07^2)} = 0,10$			
25	310 138,74	1 300 888,23	310 138,74	1 300 888,23		—			
26	310 134,77	1 300 887,75	310 134,77	1 300 887,75					
27	310 133,55	1 300 893,61	310 133,55	1 300 893,61					
28	310 132,20	1 300 897,69	310 132,20	1 300 897,69					
29	310 131,06	1 300 901,16	310 131,06	1 300 901,16					
30	310 129,80	1 300 904,94	310 129,80	1 300 904,94					
31	310 128,14	1 300 908,95	310 128,14	1 300 908,95					
32	310 124,97	1 300 907,84	310 124,97	1 300 907,84					
33	310 119,18	1 300 920,09	310 119,18	1 300 920,09					
34	310 113,23	1 300 923,03	310 113,23	1 300 923,03					
35	310 112,25	1 300 919,74	310 112,25	1 300 919,74					
36	310 105,07	1 300 897,57	310 105,07	1 300 897,57					
37	310 103,86	1 300 893,75	310 103,86	1 300 893,75				$\sqrt{(0,07^2 + 0,07^2)} = 0,10$	
н109	—	—	310 101,09	1 300 883,71				Метод спутниковых геодезических измерений (определений)	0,10
17	310 100,74	1 300 883,78	—	—				Аналитический метод	
39	310 131,78	1 300 879,07	310 131,78	1 300 879,07	$\sqrt{(0,07^2 + 0,07^2)} = 0,10$				
40	310 132,79	1 300 875,23	310 132,79	1 300 875,23	—				
23	310 140,38	1 300 880,75	310 140,38	1 300 880,75					

2. Сведения о частях границ уточняемого земельного участка с кадастровым номером 35:19:0102010:16 :

Обозначение части границ		Горизонтальное проложение (S), м	Описание прохождения части границ	Сведения о согласовании местоположения границ (согласовано/спорное)
от т.	до т.			
1	2	3	4	5
23	24	6,91	—	согласовано
24	25	0,75		
25	26	4,00		
26	27	5,99		
27	28	4,30		
28	29	3,65		
29	30	3,98		
30	31	4,34		
31	32	3,36		
32	33	13,55		
33	34	6,64		
34	35	3,43		
35	36	23,30		
36	37	4,01		
37	н109	10,42		
н109	39	31,04		
39	40	3,97		
40	23	9,39		

3. Сведения о характеристиках уточняемого земельного участка с кадастровым номером 35:19:0102010:16 :

№ п/п	Наименование характеристики	Значение характеристики
1	2	3
1.	Адрес земельного участка	—
1.1.	Сведения о местоположении земельного участка (при отсутствии адреса) в структурированном в соответствии с федеральной информационной адресной системой виде	162840, Российская Федерация, Вологодская область, Устюженский р-н, Устюжна г, Левая Набережная реки Ворожа ул, д 2
1.2.	Дополнительные сведения о местоположении земельного участка	—
2.	Площадь земельного участка ± величина погрешности определения (вычисления) площади ($P \pm \Delta P$), м ²	968 ± 11,00

1	2	3
3.	Формула, примененная для вычисления предельной погрешности определения площади земельного участка, с подставленными значениями и итоговые (вычисленные) значения	$3,5*0,10*\sqrt{(968,00)} = 11$
4.	Площадь земельного участка согласно сведениям Единого государственного реестра недвижимости (Ркад), м ²	970,00
5.	Оценка расхождения Р и Ркад (Р - Ркад), м ²	2
6.	Предельный минимальный и максимальный размеры земельного участка (Рмин и Рмакс), м ²	Рмин = Рмин = 300 Рмакс = Рмакс = 1 500
7.	Кадастровый или иной государственный учетный номер (инвентарный) здания, сооружения, объекта незавершенного строительства, расположенного на земельном участке	35:19:0102010:59
8.	Вид (виды) разрешенного использования	Для ведения личного подсобного хозяйства
8.1.	Дополнительные сведения об использовании земельного участка	—
9.	Сведения о земельных участках (землях общего пользования, территории общего пользования), посредством которых обеспечивается доступ	—
10.	Иные сведения	—

4. Пояснения к сведениям об уточняемом земельном участке с кадастровым номером 35:19:0102010:16 :

1.	—
----	---

1. Сведения о характерных точках границ уточняемого земельного участка с кадастровым номером 35:19:0102010:17 :
Система координат МСК-35 1 зона Зона № 1

Обозначение характерных точек границ	Координаты, м				Метод определения координат	Формулы, примененные для расчета средней квадратической погрешности определения координат характерных точек границ (Mt), с подставленными в такие формулы значениями и итоговые (вычисленные) значения Mt, м	Описание закрепления точки
	содержатся в Едином государственном реестре недвижимости		определены в результате выполнения комплексных кадастровых работ				
	X	Y	X	Y			
1	2	3	4	5	6	7	8
н109	—	—	310 101,09	1 300 883,71	Метод спутниковых геодезических измерений (определений)	$\sqrt{(0,07^2 + 0,07^2)} = 0,10$	—
17	310 100,74	1 300 883,78	—	—	Аналитический метод	0,10	

1	2	3	4	5	6	7	8
37	310 103,86	1 300 893,75	310 103,86	1 300 893,75	Аналитический метод	$\sqrt{(0,07^2 + 0,07^2)} = 0,10$	—
36	310 105,07	1 300 897,57	310 105,07	1 300 897,57			
35	310 112,25	1 300 919,74	310 112,25	1 300 919,74			
34	310 113,23	1 300 923,03	310 113,23	1 300 923,03			
41	310 106,52	1 300 925,52	310 106,52	1 300 925,52			
9	310 092,83	1 300 927,57	310 092,83	1 300 927,57			
14	310 091,99	1 300 918,99	310 091,99	1 300 918,99			
13	310 091,42	1 300 912,63	310 091,42	1 300 912,63			
12	310 089,84	1 300 906,38	310 089,84	1 300 906,38			
11	310 088,46	1 300 901,49	310 088,46	1 300 901,49			
10	310 085,02	1 300 885,76	310 085,02	1 300 885,76			
42	310 090,50	1 300 885,03	310 090,50	1 300 885,03			
н109	—	—	310 101,09	1 300 883,71			

2. Сведения о частях границ уточняемого земельного участка с кадастровым номером 35:19:0102010:17 :

Обозначение части границ		Горизонтальное проложение (S), м	Описание прохождения части границ	Сведения о согласовании местоположения границ (согласовано/спорное)
от т.	до т.			
1	2	3	4	5
н109	37	10,42	—	согласовано
37	36	4,01		
36	35	23,30		
35	34	3,43		
34	41	7,16		
41	9	13,84		
9	14	8,62		
14	13	6,39		
13	12	6,45		
12	11	5,08		
11	10	16,10		
10	42	5,53		
42	н109	10,67		

3. Сведения о характеристиках уточняемого земельного участка с кадастровым номером 35:19:0102010:17 :

№ п/п	Наименование характеристики	Значение характеристики
-------	-----------------------------	-------------------------

1	2	3
1.	Адрес земельного участка	—
1.1.	Сведения о местоположении земельного участка (при отсутствии адреса) в структурированном в соответствии с федеральной информационной адресной системой виде	162840, Российская Федерация, Вологодская область, Устюженский м.р-н, Устюжна г.п., Устюжна г, Левая Набережная реки Ворожа ул, уч 2А
1.2.	Дополнительные сведения о местоположении земельного участка	—
2.	Площадь земельного участка ± величина погрешности определения (вычисления) площади ($P \pm \Delta P$), м ²	752 ± 10,00
3.	Формула, примененная для вычисления предельной погрешности определения площади земельного участка, с подставленными значениями и итоговые (вычисленные) значения	$3,5 * 0,10 * \sqrt{(752,00)} = 10$
4.	Площадь земельного участка согласно сведениям Единого государственного реестра недвижимости (Ркад), м ²	750,00
5.	Оценка расхождения Р и Ркад ($P - P_{кад}$), м ²	2
6.	Предельный минимальный и максимальный размеры земельного участка (Рмин и Рмакс), м ²	Рмин = Рмин = 300 Рмакс = Рмакс = 1 500
7.	Кадастровый или иной государственный учетный номер (инвентарный) здания, сооружения, объекта незавершенного строительства, расположенного на земельном участке	35:19:0102010:80
8.	Вид (виды) разрешенного использования	для ведения личного подсобного хозяйства
8.1.	Дополнительные сведения об использовании земельного участка	—
9.	Сведения о земельных участках (землях общего пользования, территории общего пользования), посредством которых обеспечивается доступ	—
10.	Иные сведения	—
4. Пояснения к сведениям об уточняемом земельном участке с кадастровым номером		35:19:0102010:17 :
1.	—	—

1. Сведения о характерных точках границ уточняемого земельного участка с кадастровым номером 35:19:0102010:25 :
 Система координат МСК-35 1 зона Зона № 1

Обозначение характерных точек границ	Координаты, м				Метод определения координат	Формулы, примененные для расчета средней квадратической погрешности определения координат характерных точек границ (Mt), с подставленными в такие формулы значениями и итоговые (вычисленные) значения Mt, м	Описание закрепления точки
	содержатся в Едином государственном реестре недвижимости		определены в результате выполнения комплексных кадастровых работ				
	X	Y	X	Y			
1	2	3	4	5	6	7	8
н116	—	—	310 098,69	1 300 806,66	Метод спутниковых геодезических измерений (определений)	$\sqrt{(0,07^2 + 0,07^2)} = 0,10$	—
36/н158	310 097,73	1 300 807,08	310 097,76	1 300 806,66			
50	310 097,73	1 300 810,19	310 097,73	1 300 810,19	Аналитический метод		
35/н157	310 088,47	1 300 810,32	310 088,47	1 300 810,19	Метод спутниковых геодезических измерений (определений)		
34/н160	310 088,16	1 300 798,53	310 088,40	1 300 798,83	—		
33/н161	310 077,33	1 300 797,92	310 077,43	1 300 798,55	—		
17	310 077,31	1 300 797,70	310 077,31	1 300 797,70	Аналитический метод		
18	310 075,37	1 300 764,84	310 075,37	1 300 764,84			
44	310 095,17	1 300 762,89	310 095,17	1 300 762,89			
н117	—	—	310 096,11	1 300 770,00	—		
43	310 096,51	1 300 776,32	310 096,51	1 300 776,32	Аналитический метод		
н116	—	—	310 098,69	1 300 806,66	Метод спутниковых геодезических измерений (определений)		

2. Сведения о частях границ уточняемого земельного участка с кадастровым номером 35:19:0102010:25 :

Обозначение части границ		Горизонтальное проложение (S), м	Описание прохождения части границ	Сведения о согласовании местоположения границ (согласовано/спорное)
от т.	до т.			
1	2	3	4	5
н116	н158	0,93	—	согласовано
н158	50	3,53		
50	н157	9,26		
н157	н160	11,36		

1	2	3	4	5
н160	н161	10,97	—	согласовано
н161	17	0,86		
17	18	32,92		
18	44	19,90		
44	н117	7,17		
н117	43	6,33		
43	н116	30,42		

3. Сведения о характеристиках уточняемого земельного участка с кадастровым номером 35:19:0102010:25 :

№ п/п	Наименование характеристики	Значение характеристики
1	2	3
1.	Адрес земельного участка	—
1.1.	Сведения о местоположении земельного участка (при отсутствии адреса) в структурированном в соответствии с федеральной информационной адресной системой виде	162840, Российская Федерация, Вологодская область, Устюженский р-н, Устюжна г, Коммунистический пер, д 37
1.2.	Дополнительные сведения о местоположении земельного участка	—
2.	Площадь земельного участка ± величина погрешности определения (вычисления) площади ($P \pm \Delta P$), м ²	826 ± 10,00
3.	Формула, примененная для вычисления предельной погрешности определения площади земельного участка, с подставленными значениями и итоговые (вычисленные) значения	$3,5 * 0,10 * \sqrt{(826,00)} = 10$
4.	Площадь земельного участка согласно сведениям Единого государственного реестра недвижимости (Ркад), м ²	807,00
5.	Оценка расхождения Р и Ркад ($P - P_{кад}$), м ²	19
6.	Предельный минимальный и максимальный размеры земельного участка (Рмин и Рмакс), м ²	Рмин = Рмин = 300 Рмакс = Рмакс = 1 500
7.	Кадастровый или иной государственный учетный номер (инвентарный) здания, сооружения, объекта незавершенного строительства, расположенного на земельном участке	—
8.	Вид (виды) разрешенного использования	для ведения личного подсобного хозяйства
8.1.	Дополнительные сведения об использовании земельного участка	—
9.	Сведения о земельных участках (землях общего пользования, территории общего пользования), посредством которых обеспечивается доступ	—

1	2				3				
10.	Иные сведения				—				
4. Пояснения к сведениям об уточняемом земельном участке с кадастровым номером					<u>35:19:0102010:25</u> :				
1.	—								
1. Сведения о характерных точках границ уточняемого земельного участка с кадастровым номером					<u>35:19:0102010:35</u> :				
Система координат <u>МСК-35 1 зона</u>					Зона № <u>1</u>				
Обозначение характерных точек границ	Координаты, м				Метод определения координат	Формулы, примененные для расчета средней квадратической погрешности определения координат характерных точек границ (Mt), с подставленными в такие формулы значениями и итоговые (вычисленные) значения Mt, м	Описание закрепления точки		
	содержатся в Едином государственном реестре недвижимости		определены в результате выполнения комплексных кадастровых работ						
	X	Y	X	Y					
1	2	3	4	5	6	7	8		
54	310 328,41	1 300 742,65	310 328,41	1 300 742,65	Аналитический метод	0,10	—		
55	310 329,71	1 300 753,70	310 329,71	1 300 753,70					
56	310 327,27	1 300 754,40	310 327,27	1 300 754,40					
15	310 327,30	1 300 756,93	310 327,30	1 300 756,93					
24/н61	310 289,62	1 300 762,82	310 289,42	1 300 762,07	Метод спутниковых геодезических измерений (определений)				
н205	—	—	310 289,35	1 300 761,41					
н206	—	—	310 287,78	1 300 747,21					
13/н207	310 288,36	1 300 747,05	310 287,75	1 300 746,63					
54	310 328,41	1 300 742,65	310 328,41	1 300 742,65	Аналитический метод				
2. Сведения о частях границ уточняемого земельного участка с кадастровым номером					<u>35:19:0102010:35</u> :				
Обозначение части границ		Горизонтальное проложение (S), м	Описание прохождения части границ	Сведения о согласовании местоположения границ (согласовано/спорное)					
от т.	до т.								
1	2	3	4	5					
54	55	11,13	—	согласовано					
55	56	2,54							

1	2	3	4	5
56	15	2,53	—	согласовано
15	н61	38,23		
н61	н205	0,66		
н205	н206	14,29		
н206	н207	0,58		
н207	54	40,85		

3. Сведения о характеристиках уточняемого земельного участка с кадастровым номером 35:19:0102010:35 :

№ п/п	Наименование характеристики	Значение характеристики
1	2	3
1.	Адрес земельного участка	—
1.1.	Сведения о местоположении земельного участка (при отсутствии адреса) в структурированном в соответствии с федеральной информационной адресной системой виде	162840, Российская Федерация, Вологодская область, Устюженский р-н, Устюжна г, Коммунистический пер, д 23
1.2.	Дополнительные сведения о местоположении земельного участка	—
2.	Площадь земельного участка \pm величина погрешности определения (вычисления) площади ($P \pm \Delta P$), м ²	597 \pm 9,00
3.	Формула, примененная для вычисления предельной погрешности определения площади земельного участка, с подставленными значениями и итоговые (вычисленные) значения	$3,5 * 0,10 * \sqrt{(597,00)} = 9$
4.	Площадь земельного участка согласно сведениям Единого государственного реестра недвижимости ($R_{\text{кад}}$), м ²	597,00
5.	Оценка расхождения P и $R_{\text{кад}}$ ($P - R_{\text{кад}}$), м ²	0
6.	Предельный минимальный и максимальный размеры земельного участка ($R_{\text{мин}}$ и $R_{\text{макс}}$), м ²	$R_{\text{мин}} = R_{\text{мин}} = 300$ $R_{\text{макс}} = R_{\text{макс}} = 1\ 500$
7.	Кадастровый или иной государственный учетный номер (инвентарный) здания, сооружения, объекта незавершенного строительства, расположенного на земельном участке	35:19:0102010:144
8.	Вид (виды) разрешенного использования	для ведения личного подсобного хозяйства
8.1.	Дополнительные сведения об использовании земельного участка	—
9.	Сведения о земельных участках (землях общего пользования, территории общего пользования), посредством которых обеспечивается доступ	—

1	2	3
10.	Иные сведения	<p>Запрещение. Обременение возникает на основании: Постановление судебного пристава-исполнителя ОСП по Устюженскому и Чагодощенскому районам № 226286486/3546 (29487/18/35046-ИП), выдан ОСП по Устюженскому и Чагодощенскому районам</p> <p>Запрещение. Обременение возникает на основании: Постановление судебного пристава-исполнителя ОСП по Устюженскому и Чагодощенскому районам № 226286498/3546 (23905/18/35046-ИП), выдан ОСП по Устюженскому и Чагодощенскому районам</p> <p>Запрещение. Обременение возникает на основании: Постановление судебного пристава-исполнителя ОСП по Устюженскому и Чагодощенскому районам № 223124740/3546 (17450/18/35046-ИП), выдан ОСП по Устюженскому и Чагодощенскому районам</p> <p>Запрещение. Обременение возникает на основании: Постановление о запрете на совершение действий по регистрации (pdf) № 189116377/3546, 23941/18/35046-ИП, выдан ОСП по Устюженскому и Чагодощенскому районам</p> <p>Запрещение. Обременение возникает на основании: Постановление о запрете на совершение действий по регистрации (pdf) № 189118240/3546, 22838/18/35046-ИП, выдан ОСП по Устюженскому и Чагодощенскому районам</p> <p>Иные ограничения (обременения) прав. Обременение возникает на основании: Выписка из Федеральной службы судебных приставов (постановление о запрете на совершение действий по регистрации) № 17450/18/35046-ИП, выдан Судебный пристав-исполнитель Коршунова Ю.В. отдела по Устюженскому району Управления Федеральной службы судебных приставов по Вологодской области</p>

4. Пояснения к сведениям об уточняемом земельном участке с кадастровым номером 35:19:0102010:35 :

1. —

1. Сведения о характерных точках границ уточняемого земельного участка с кадастровым номером 35:19:0102010:40 :

Система координат МСК-35 1 зона Зона № 1

Обозначение характерных точек границ	Координаты, м				Метод определения координат	Формулы, примененные для расчета средней квадратической погрешности определения координат характерных точек границ (Mt), с подставленными в такие формулы значениями и итоговые (вычисленные) значения Mt, м	Описание закрепления точки
	содержатся в Едином государственном реестре недвижимости		определены в результате выполнения комплексных кадастровых работ				
	X	Y	X	Y			
1	2	3	4	5	6	7	8
32/н218	310 134,81	1 300 867,20	310 135,34	1 300 866,67	Метод спутниковых геодезических измерений (определений)	0,10	—

1	2	3	4	5	6	7	8
40	310 132,79	1 300 875,23	310 132,79	1 300 875,23	Аналитический метод	0,10	—
39	310 131,78	1 300 879,07	310 131,78	1 300 879,07			
н109	—	—	310 101,09	1 300 883,71	Метод спутниковых геодезических измерений (определений)		
17	310 100,74	1 300 883,78	—	—	Аналитический метод		
42	310 090,50	1 300 885,03	310 090,50	1 300 885,03			
н219	—	—	310 083,32	1 300 865,68	Метод спутниковых геодезических измерений (определений)		
31/н220	310 079,67	1 300 853,39	310 086,19	1 300 853,15			
30/н221	310 088,39	1 300 854,83	310 087,33	1 300 853,34			
н222	—	—	310 096,88	1 300 855,45			
29/н223	310 108,59	1 300 858,68	310 108,29	1 300 858,59			
28/н224	310 117,57	1 300 859,55	310 121,44	1 300 859,96			
27/н225	310 124,37	1 300 861,72	310 131,05	1 300 864,90			
16	310 131,30	1 300 865,09	—	—			
15	310 131,06	1 300 866,26	—	—	—		
32/н218	310 134,81	1 300 867,20	310 135,34	1 300 866,67	Метод спутниковых геодезических измерений (определений)		

2. Сведения о частях границ уточняемого земельного участка с кадастровым номером 35:19:0102010:40 :

Обозначение части границ		Горизонтальное проложение (S), м	Описание прохождения части границ	Сведения о согласовании местоположения границ (согласовано/спорное)
от т.	до т.			
1	2	3	4	5
н218	40	8,93	—	согласовано
40	39	3,97		
39	н109	31,04		
н109	42	10,67		
42	н219	20,64		
н219	н220	12,85		

1	2	3	4	5
н220	н221	1,16	—	согласовано
н221	н222	9,78		
н222	н223	11,83		
н223	н224	13,22		
н224	н225	10,81		
н225	н218	4,64		

3. Сведения о характеристиках уточняемого земельного участка с кадастровым номером 35:19:0102010:40 :

№ п/п	Наименование характеристики	Значение характеристики
1	2	3
1.	Адрес земельного участка	—
1.1.	Сведения о местоположении земельного участка (при отсутствии адреса) в структурированном в соответствии с федеральной информационной адресной системой виде	Российская Федерация, Вологодская область, Устюженский м.р-н, Устюжна г.п., Устюжна г, Левая Набережная реки Ворожа ул, уч 3
1.2.	Дополнительные сведения о местоположении земельного участка	—
2.	Площадь земельного участка ± величина погрешности определения (вычисления) площади ($P \pm \Delta P$), м ²	1 128 ± 12,00
3.	Формула, примененная для вычисления предельной погрешности определения площади земельного участка, с подставленными значениями и итоговые (вычисленные) значения	$3,5*0,10*\sqrt{(1\ 128,00)} = 12$
4.	Площадь земельного участка согласно сведениям Единого государственного реестра недвижимости ($R_{\text{кад}}$), м ²	1 128,00
5.	Оценка расхождения P и $R_{\text{кад}}$ ($P - R_{\text{кад}}$), м ²	0
6.	Предельный минимальный и максимальный размеры земельного участка ($R_{\text{мин}}$ и $R_{\text{макс}}$), м ²	$R_{\text{мин}} = \text{—}$ $R_{\text{макс}} = \text{—}$
7.	Кадастровый или иной государственный учетный номер (инвентарный) здания, сооружения, объекта незавершенного строительства, расположенного на земельном участке	35:19:0103008:169
8.	Вид (виды) разрешенного использования	Для ведения личного подсобного хозяйства
8.1.	Дополнительные сведения об использовании земельного участка	—
9.	Сведения о земельных участках (землях общего пользования, территории общего пользования), посредством которых обеспечивается доступ	—
10.	Иные сведения	—

4. Пояснения к сведениям об уточняемом земельном участке с кадастровым номером 35:19:0102010:40 :

1. —

1. Сведения о характерных точках границ уточняемого земельного участка с кадастровым номером 35:19:0102010:46 :

Система координат МСК-35 1 зона Зона № 1

Обозначение характерных точек границ	Координаты, м				Метод определения координат	Формулы, примененные для расчета средней квадратической погрешности определения координат характерных точек границ (Mt), с подставленными в такие формулы значениями и итоговые (вычисленные) значения Mt, м	Описание закрепления точки
	содержатся в Едином государственном реестре недвижимости		определены в результате выполнения комплексных кадастровых работ				
	X	Y	X	Y			
1	2	3	4	5	6	7	8
59	309 913,40	1 300 794,30	309 913,40	1 300 794,30	Аналитический метод	$\sqrt{(0,07^2 + 0,07^2)} = 0,10$	—
60	309 916,34	1 300 838,77	309 916,34	1 300 838,77			
61	309 899,03	1 300 839,06	309 899,03	1 300 839,06			
62	309 898,92	1 300 831,98	309 898,92	1 300 831,98			
63	309 896,21	1 300 828,27	309 896,21	1 300 828,27			
64	—	—	309 895,39	1 300 811,77			
65	—	—	309 894,65	1 300 796,84			
66	309 894,53	1 300 794,53	309 894,53	1 300 794,53			
67	309 897,33	1 300 794,48	309 897,33	1 300 794,48			
68	309 904,25	1 300 794,37	309 904,25	1 300 794,37			
59	309 913,40	1 300 794,30	309 913,40	1 300 794,30			

2. Сведения о частях границ уточняемого земельного участка с кадастровым номером 35:19:0102010:46 :

Обозначение части границ		Горизонтальное проложение (S), м	Описание прохождения части границ	Сведения о согласовании местоположения границ (согласовано/спорное)
от т.	до т.			
1	2	3	4	5
59	60	44,57	—	согласовано
60	61	17,31		
61	62	7,08		
62	63	4,59		
63	64	16,52		
64	65	14,95		

1	2	3	4	5
65	66	2,31	—	согласовано
66	67	2,80		
67	68	6,92		
68	59	9,15		

3. Сведения о характеристиках уточняемого земельного участка с кадастровым номером 35:19:0102010:46 :

№ п/п	Наименование характеристики	Значение характеристики
1	2	3
1.	Адрес земельного участка	—
1.1.	Сведения о местоположении земельного участка (при отсутствии адреса) в структурированном в соответствии с федеральной информационной адресной системой виде	162840, Российская Федерация, Вологодская область, Устюженский р-н, Устюжна г, Садовая ул, д 11
1.2.	Дополнительные сведения о местоположении земельного участка	—
2.	Площадь земельного участка ± величина погрешности определения (вычисления) площади ($P \pm \Delta P$), м ²	835 ± 10,00
3.	Формула, примененная для вычисления предельной погрешности определения площади земельного участка, с подставленными значениями и итоговые (вычисленные) значения	$3,5 * 0,10 * \sqrt{(835,00)} = 10$
4.	Площадь земельного участка согласно сведениям Единого государственного реестра недвижимости (Ркад), м ²	836,00
5.	Оценка расхождения Р и Ркад ($P - P_{кад}$), м ²	1
6.	Предельный минимальный и максимальный размеры земельного участка (Рмин и Рмакс), м ²	Рмин = — Рмакс = —
7.	Кадастровый или иной государственный учетный номер (инвентарный) здания, сооружения, объекта незавершенного строительства, расположенного на земельном участке	35:19:0102010:63
8.	Вид (виды) разрешенного использования	для строительства жилого дома с магазином
8.1.	Дополнительные сведения об использовании земельного участка	—
9.	Сведения о земельных участках (землях общего пользования, территории общего пользования), посредством которых обеспечивается доступ	—
10.	Иные сведения	—

4. Пояснения к сведениям об уточняемом земельном участке с кадастровым номером 35:19:0102010:46 :

1.	—
----	---

1. Сведения о характерных точках границ уточняемого земельного участка с кадастровым номером 35:19:0102010:55 :
 Система координат МСК-35 1 зона Зона № 1

Обозначение характерных точек границ	Координаты, м				Метод определения координат	Формулы, примененные для расчета средней квадратической погрешности определения координат характерных точек границ (Mt), с подставленными в такие формулы значениями и итоговые (вычисленные) значения Mt, м	Описание закрепления точки
	содержатся в Едином государственном реестре недвижимости		определены в результате выполнения комплексных кадастровых работ				
	X	Y	X	Y			
1	2	3	4	5	6	7	8
73	309 900,28	1 301 025,09	309 900,28	1 301 025,09	Аналитический метод	$\sqrt{(0,07^2 + 0,07^2)} = 0,10$	—
74	309 898,02	1 301 025,11	309 898,02	1 301 025,11			
75	309 884,22	1 301 025,35	309 884,22	1 301 025,35			
76	—	—	309 884,20	1 301 022,56			
77	309 884,17	1 301 018,29	309 884,17	1 301 018,29			
78	309 900,24	1 301 018,19	309 900,24	1 301 018,19			
73	309 900,28	1 301 025,09	309 900,28	1 301 025,09			

2. Сведения о частях границ уточняемого земельного участка с кадастровым номером 35:19:0102010:55 :

Обозначение части границ		Горизонтальное проложение (S), м	Описание прохождения части границ	Сведения о согласовании местоположения границ (согласовано/спорное)
от т.	до т.			
1	2	3	4	5
73	74	2,26	—	согласовано
74	75	13,80		
75	76	2,79		
76	77	4,27		
77	78	16,07		
78	73	6,90		

3. Сведения о характеристиках уточняемого земельного участка с кадастровым номером 35:19:0102010:55 :

№ п/п	Наименование характеристики	Значение характеристики
1	2	3

1	2	3
1.	Адрес земельного участка	—
1.1.	Сведения о местоположении земельного участка (при отсутствии адреса) в структурированном в соответствии с федеральной информационной адресной системой виде	162840, Российская Федерация, Вологодская область, Устюженский р-н, Устюжна г
1.2.	Дополнительные сведения о местоположении земельного участка	—
2.	Площадь земельного участка ± величина погрешности определения (вычисления) площади ($P \pm \Delta P$), м ²	112 ± 4,00
3.	Формула, примененная для вычисления предельной погрешности определения площади земельного участка, с подставленными значениями и итоговые (вычисленные) значения	$3,5 * 0,10 * \sqrt{(112,00)} = 4$
4.	Площадь земельного участка согласно сведениям Единого государственного реестра недвижимости (Ркад), м ²	112,00
5.	Оценка расхождения Р и Ркад ($P - P_{кад}$), м ²	0
6.	Предельный минимальный и максимальный размеры земельного участка (Рмин и Рмакс), м ²	Рмин = — Рмакс = —
7.	Кадастровый или иной государственный учетный номер (инвентарный) здания, сооружения, объекта незавершенного строительства, расположенного на земельном участке	—
8.	Вид (виды) разрешенного использования	для размещения хозяйственного строения
8.1.	Дополнительные сведения об использовании земельного участка	—
9.	Сведения о земельных участках (землях общего пользования, территории общего пользования), посредством которых обеспечивается доступ	—
10.	Иные сведения	—
4. Пояснения к сведениям об уточняемом земельном участке с кадастровым номером		35:19:0102010:55 :
1.	—	—

1. Сведения о характерных точках границ уточняемого земельного участка с кадастровым номером 35:19:0102010:138 :
 Система координат МСК-35 1 зона Зона № 1

Обозначение характерных точек границ	Координаты, м				Метод определения координат	Формулы, примененные для расчета средней квадратической погрешности определения координат характерных точек границ (Mt), с подставленными в такие формулы значениями и итоговые (вычисленные) значения Mt, м	Описание закрепления точки
	содержатся в Едином государственном реестре недвижимости		определены в результате выполнения комплексных кадастровых работ				
	X	Y	X	Y			
1	2	3	4	5	6	7	8
14	310 290,61	1 300 772,74	—	—	—	—	—
н60	—	—	310 290,57	1 300 772,74	Метод спутниковых геодезических измерений (определений)	$\sqrt{(0,07^2 + 0,07^2)} = 0,10$	
26/н73	310 264,32	1 300 774,63	310 264,00	1 300 774,65			
25/н72	310 261,27	1 300 748,04	310 260,64	1 300 748,22			
н248	—	—	310 275,25	1 300 747,86			
н206	—	—	310 287,78	1 300 747,21			
13	310 288,36	1 300 747,05	—	—	—	—	
н205	—	—	310 289,35	1 300 761,41	Метод спутниковых геодезических измерений (определений)	$\sqrt{(0,07^2 + 0,07^2)} = 0,10$	
24/н61	310 289,62	1 300 762,82	310 289,42	1 300 762,07			
14	310 290,61	1 300 772,74	—	—	—	—	

2. Сведения о частях границ уточняемого земельного участка с кадастровым номером 35:19:0102010:138 :

Обозначение части границ		Горизонтальное проложение (S), м	Описание прохождения части границ	Сведения о согласовании местоположения границ (согласовано/спорное)
от т.	до т.			
1	2	3	4	5
н60	н73	26,64	—	согласовано
н73	н72	26,64		
н72	н248	14,61		

1	2	3	4	5
н248	н206	12,55	—	согласовано
н206	н205	14,29		
н205	н61	0,66		
н61	н60	10,73		

3. Сведения о характеристиках уточняемого земельного участка с кадастровым номером 35:19:0102010:138 :

№ п/п	Наименование характеристики	Значение характеристики
1	2	3
1.	Адрес земельного участка	—
1.1.	Сведения о местоположении земельного участка (при отсутствии адреса) в структурированном в соответствии с федеральной информационной адресной системой виде	162840, Российская Федерация, Вологодская область, Устюженский р-н, Устюжна г, Коммунистический пер, д 23а
1.2.	Дополнительные сведения о местоположении земельного участка	—
2.	Площадь земельного участка ± величина погрешности определения (вычисления) площади ($P \pm \Delta P$), м ²	700 ± 9,00
3.	Формула, примененная для вычисления предельной погрешности определения площади земельного участка, с подставленными значениями и итоговые (вычисленные) значения	$3,5*0,10*\sqrt{(700,00)} = 9$
4.	Площадь земельного участка согласно сведениям Единого государственного реестра недвижимости (Ркад), м ²	700,00
5.	Оценка расхождения Р и Ркад ($P - P_{кад}$), м ²	0
6.	Предельный минимальный и максимальный размеры земельного участка (Рмин и Рмакс), м ²	Рмин = — Рмакс = —
7.	Кадастровый или иной государственный учетный номер (инвентарный) здания, сооружения, объекта незавершенного строительства, расположенного на земельном участке	35:19:0102010:155
8.	Вид (виды) разрешенного использования	для эксплуатации и обслуживания многоквартирного жилого дома
8.1.	Дополнительные сведения об использовании земельного участка	—
9.	Сведения о земельных участках (землях общего пользования, территории общего пользования), посредством которых обеспечивается доступ	—
10.	Иные сведения	—

4. Пояснения к сведениям об уточняемом земельном участке с кадастровым номером 35:19:0102010:138 :

1.	—
----	---

1. Сведения о характерных точках границ уточняемого земельного участка с кадастровым номером 35:19:0102010:147 :
 Система координат МСК-35 1 зона Зона № 1

Обозначение характерных точек границ	Координаты, м				Метод определения координат	Формулы, примененные для расчета средней квадратической погрешности определения координат характерных точек границ (Mt), с подставленными в такие формулы значениями и итоговые (вычисленные) значения Mt, м	Описание закрепления точки
	содержатся в Едином государственном реестре недвижимости		определены в результате выполнения комплексных кадастровых работ				
	X	Y	X	Y			
1	2	3	4	5	6	7	8
81	309 923,01	1 300 938,54	309 923,01	1 300 938,54	Аналитический метод	—	—
23/н15	309 899,87	1 300 940,67	309 899,43	1 300 940,43	Метод спутниковых геодезических измерений (определений)	$\sqrt{(0,07^2 + 0,07^2)} = 0,10$	
12	309 899,85	1 300 936,19	—	—	—	0,10	
8	309 898,85	1 300 936,18	309 898,85	1 300 936,18	Метод спутниковых геодезических измерений (определений)	$\sqrt{(0,07^2 + 0,07^2)} = 0,10$	
н14	—	—	309 898,75	1 300 932,43			
22/н13	309 898,53	1 300 929,23	309 898,49	1 300 928,58			
7	309 894,15	1 300 928,72	309 894,15	1 300 928,72			
10/н249	309 893,76	1 300 909,34	309 893,54	1 300 909,84			
н250	—	—	309 898,23	1 300 909,69			
83	309 921,45	1 300 908,26	309 921,45	1 300 908,26	Аналитический метод		
84	309 921,48	1 300 916,60	309 921,48	1 300 916,60			
85	309 922,49	1 300 933,52	309 922,49	1 300 933,52			
81	309 923,01	1 300 938,54	309 923,01	1 300 938,54			

2. Сведения о частях границ уточняемого земельного участка с кадастровым номером 35:19:0102010:147 :

Обозначение части границ		Горизонтальное проложение (S), м	Описание прохождения части границ	Сведения о согласовании местоположения границ (согласовано/спорное)
от т.	до т.			
1	2	3	4	5

1	2	3	4	5
81	н15	23,66	—	согласовано
н15	8	4,29		
8	н14	3,75		
н14	н13	3,86		
н13	7	4,34		
7	н249	18,89		
н249	н250	4,69		
н250	83	23,26		
83	84	8,34		
84	85	16,95		
85	81	5,05		

3. Сведения о характеристиках уточняемого земельного участка с кадастровым номером 35:19:0102010:147 :

№ п/п	Наименование характеристики	Значение характеристики
1	2	3
1.	Адрес земельного участка	—
1.1.	Сведения о местоположении земельного участка (при отсутствии адреса) в структурированном в соответствии с федеральной информационной адресной системой виде	162840, Российская Федерация, Вологодская область, Устюженский р-н, Устюжна г, Садовая ул, д 5
1.2.	Дополнительные сведения о местоположении земельного участка	—
2.	Площадь земельного участка ± величина погрешности определения (вычисления) площади ($P \pm \Delta P$), м ²	802 ± 10,00
3.	Формула, примененная для вычисления предельной погрешности определения площади земельного участка, с подставленными значениями и итоговые (вычисленные) значения	$3,5 * 0,10 * \sqrt{(802,00)} = 10$
4.	Площадь земельного участка согласно сведениям Единого государственного реестра недвижимости (Ркад), м ²	810,00
5.	Оценка расхождения Р и Ркад ($P - P_{кад}$), м ²	8
6.	Предельный минимальный и максимальный размеры земельного участка (Рмин и Рмакс), м ²	Рмин = — Рмакс = —
7.	Кадастровый или иной государственный учетный номер (инвентарный) здания, сооружения, объекта незавершенного строительства, расположенного на земельном участке	35:19:0207002:702
8.	Вид (виды) разрешенного использования	для эксплуатации и обслуживания многоквартирного жилого дома

1	2	3
8.1.	Дополнительные сведения об использовании земельного участка	—
9.	Сведения о земельных участках (землях общего пользования, территории общего пользования), посредством которых обеспечивается доступ	—
10.	Иные сведения	—

4. Пояснения к сведениям об уточняемом земельном участке с кадастровым номером 35:19:0102010:147 :

1.	—
----	---

1. Сведения о характерных точках границ уточняемого земельного участка с кадастровым номером 35:19:0102010:185 :

Система координат МСК-35 1 зона Зона № 1

Обозначение характерных точек границ	Координаты, м				Метод определения координат	Формулы, примененные для расчета средней квадратической погрешности определения координат характерных точек границ (Mt), с подставленными в такие формулы значениями и итоговые (вычисленные) значения Mt, м	Описание закрепления точки
	содержатся в Едином государственном реестре недвижимости		определены в результате выполнения комплексных кадастровых работ				
	X	Y	X	Y			
1	2	3	4	5	6	7	8
86	310 439,72	1 300 733,87	310 439,72	1 300 733,87	Аналитический метод	—	—
87	—	—	310 440,75	1 300 763,68			
88	310 440,82	1 300 765,56	310 440,82	1 300 765,56			
89	310 407,48	1 300 777,80	310 407,48	1 300 777,80			
н41	—	—	310 406,52	1 300 770,01	Метод спутниковых геодезических измерений (определений)	$\sqrt{(0,07^2 + 0,07^2)} = 0,10$	—
н56	—	—	310 404,60	1 300 754,42			
16	310 402,34	1 300 736,11	310 402,34	1 300 736,11	Аналитический метод	—	—
86	310 439,72	1 300 733,87	310 439,72	1 300 733,87			

2. Сведения о частях границ уточняемого земельного участка с кадастровым номером 35:19:0102010:185 :

Обозначение части границ		Горизонтальное проложение (S), м	Описание прохождения части границ	Сведения о согласовании местоположения границ (согласовано/спорное)
от т.	до т.			
1	2	3	4	5
86	87	29,83	—	согласовано

1	2	3	4	5
87	88	1,88	—	согласовано
88	89	35,52		
89	н41	7,85		
н41	н56	15,71		
н56	16	18,45		
16	86	37,45		

3. Сведения о характеристиках уточняемого земельного участка с кадастровым номером 35:19:0102010:185 :

№ п/п	Наименование характеристики	Значение характеристики
1	2	3
1.	Адрес земельного участка	—
1.1.	Сведения о местоположении земельного участка (при отсутствии адреса) в структурированном в соответствии с федеральной информационной адресной системой виде	162840, Российская Федерация, Вологодская область, Устюженский р-н, Устюжна г, Коммунистический пер, д 19А
1.2.	Дополнительные сведения о местоположении земельного участка	Вологодская область, р-н Устюженский, г Устюжна, пер Коммунистический, д 19А
2.	Площадь земельного участка ± величина погрешности определения (вычисления) площади ($P \pm \Delta P$), м ²	1 320 ± 13,00
3.	Формула, примененная для вычисления предельной погрешности определения площади земельного участка, с подставленными значениями и итоговые (вычисленные) значения	$3,5*0,10*\sqrt{(1\ 320,00)} = 13$
4.	Площадь земельного участка согласно сведениям Единого государственного реестра недвижимости ($R_{\text{кад}}$), м ²	1 320,00
5.	Оценка расхождения P и $R_{\text{кад}}$ ($P - R_{\text{кад}}$), м ²	0
6.	Предельный минимальный и максимальный размеры земельного участка ($R_{\text{мин}}$ и $R_{\text{макс}}$), м ²	$R_{\text{мин}} = \text{—}$ $R_{\text{макс}} = \text{—}$
7.	Кадастровый или иной государственный учетный номер (инвентарный) здания, сооружения, объекта незавершенного строительства, расположенного на земельном участке	35:19:0102009:278
8.	Вид (виды) разрешенного использования	для эксплуатации и обслуживания жилого дома
8.1.	Дополнительные сведения об использовании земельного участка	—
9.	Сведения о земельных участках (землях общего пользования, территории общего пользования), посредством которых обеспечивается доступ	—
10.	Иные сведения	—

4. Пояснения к сведениям об уточняемом земельном участке с кадастровым номером 35:19:0102010:185 :

1.	—
----	---

1. Сведения о характерных точках границ уточняемого земельного участка с кадастровым номером 35:19:0102010:191 :

Система координат МСК-35 1 зона Зона № 1

Обозначение характерных точек границ	Координаты, м				Метод определения координат	Формулы, примененные для расчета средней квадратической погрешности определения координат характерных точек границ (Mt), с подставленными в такие формулы значениями и итоговые (вычисленные) значения Mt, м	Описание закрепления точки		
	содержатся в Едином государственном реестре недвижимости		определены в результате выполнения комплексных кадастровых работ						
	X	Y	X	Y					
1	2	3	4	5	6	7	8		
90	309 993,00	1 300 968,86	309 993,00	1 300 968,86	Аналитический метод	$\sqrt{(0,07^2 + 0,07^2)} = 0,10$	—		
91	309 992,61	1 300 970,61	309 992,61	1 300 970,61					
92	309 990,03	1 300 971,71	309 990,03	1 300 971,71					
93	309 980,44	1 300 973,10	309 980,44	1 300 973,10					
94	309 967,93	1 300 974,78	309 967,93	1 300 974,78					
95	309 966,92	1 300 958,99	309 966,92	1 300 958,99					
96	—	—	309 966,93	1 300 958,73					
97	—	—	309 967,06	1 300 953,22					
98	—	—	309 967,50	1 300 935,00					
99	—	—	309 967,70	1 300 926,39					
100	—	—	309 967,77	1 300 923,63					
101	309 967,97	1 300 915,21	309 967,97	1 300 915,21					
72	309 977,48	1 300 913,48	309 977,48	1 300 913,48					
71	309 979,03	1 300 953,78	309 979,03	1 300 953,78					
70	309 991,53	1 300 953,49	309 991,53	1 300 953,49					
69	309 991,60	1 300 954,26	309 991,60	1 300 954,26					
102	309 992,19	1 300 958,20	309 992,19	1 300 958,20					
90	309 993,00	1 300 968,86	309 993,00	1 300 968,86				$\sqrt{(0,07^2 + 0,07^2)} = 0,10$	

2. Сведения о частях границ уточняемого земельного участка с кадастровым номером 35:19:0102010:191 :

Обозначение части границ		Горизонтальное проложение (S), м	Описание прохождения части границ	Сведения о согласовании местоположения границ (согласовано/спорное)
от т.	до т.			

1	2	3	4	5
90	91	1,79	—	согласовано
91	92	2,80		
92	93	9,69		
93	94	12,62		
94	95	15,82		
95	96	0,26		
96	97	5,51		
97	98	18,23		
98	99	8,61		
99	100	2,76		
100	101	8,42		
101	72	9,67		
72	71	40,33		
71	70	12,50		
70	69	0,77		
69	102	3,98		
102	90	10,69		

3. Сведения о характеристиках уточняемого земельного участка с кадастровым номером 35:19:0102010:191 :

№ п/п	Наименование характеристики	Значение характеристики
1	2	3
1.	Адрес земельного участка	—
1.1.	Сведения о местоположении земельного участка (при отсутствии адреса) в структурированном в соответствии с федеральной информационной адресной системой виде	162840, Российская Федерация, Вологодская область, Устюженский р-н, Устюжна г, Садовая ул
1.2.	Дополнительные сведения о местоположении земельного участка	—
2.	Площадь земельного участка ± величина погрешности определения (вычисления) площади ($P \pm \Delta P$), м ²	911 ± 11,00
3.	Формула, примененная для вычисления предельной погрешности определения площади земельного участка, с подставленными значениями и итоговые (вычисленные) значения	$3,5*0,10*\sqrt{(911,00)} = 11$
4.	Площадь земельного участка согласно сведениям Единого государственного реестра недвижимости (Ркад), м ²	911,00

1	2	3
5.	Оценка расхождения Р и Ркад (Р - Ркад), м ²	0
6.	Предельный минимальный и максимальный размеры земельного участка (Рмин и Рмакс), м ²	Рмин = — Рмакс = —
7.	Кадастровый или иной государственный учетный номер (инвентарный) здания, сооружения, объекта незавершенного строительства, расположенного на земельном участке	35:19:0102010:99
8.	Вид (виды) разрешенного использования	эксплуатация и обслуживание многоквартирного жилого дома
8.1.	Дополнительные сведения об использовании земельного участка	—
9.	Сведения о земельных участках (землях общего пользования, территории общего пользования), посредством которых обеспечивается доступ	—
10.	Иные сведения	—
4. Пояснения к сведениям об уточняемом земельном участке с кадастровым номером		35:19:0102010:191 :

1.	—
1. Сведения о характерных точках границ уточняемого земельного участка с кадастровым номером	
Система координат <u>МСК-35 1 зона</u> Зона № <u>1</u>	

Обозначение характерных точек границ	Координаты, м				Метод определения координат	Формулы, примененные для расчета средней квадратической погрешности определения координат характерных точек границ (Mt), с подставленными в такие формулы значениями и итоговые (вычисленные) значения Mt, м	Описание закрепления точки
	содержатся в Едином государственном реестре недвижимости		определены в результате выполнения комплексных кадастровых работ				
	X	Y	X	Y			
1	2	3	4	5	6	7	8
103	310 439,71	1 300 733,49	310 439,71	1 300 733,49	Аналитический метод	— $\sqrt{(0,07^2 + 0,07^2)} = 0,10$ —	—
104	310 444,17	1 300 733,12	310 444,17	1 300 733,12			
105	310 444,35	1 300 751,24	310 444,35	1 300 751,24			
106	310 453,83	1 300 758,07	310 453,83	1 300 758,07			
107	—	—	310 461,29	1 300 758,07			
108	310 472,12	1 300 758,06	310 472,12	1 300 758,06			
109	310 471,55	1 300 763,03	310 471,55	1 300 763,03			
110	310 461,06	1 300 763,25	310 461,06	1 300 763,25			
87	310 440,75	1 300 763,68	310 440,75	1 300 763,68			

1	2	3	4	5	6	7	8
86	310 439,72	1 300 733,87	310 439,72	1 300 733,87	Аналитический метод	—	—
103	310 439,71	1 300 733,49	310 439,71	1 300 733,49			

2. Сведения о частях границ уточняемого земельного участка с кадастровым номером 35:19:0102010:311 :

Обозначение части границ		Горизонтальное проложение (S), м	Описание прохождения части границ	Сведения о согласовании местоположения границ (согласовано/спорное)
от т.	до т.			
1	2	3	4	5
103	104	4,48	—	согласовано
104	105	18,12		
105	106	11,68		
106	107	7,46		
107	108	10,83		
108	109	5,00		
109	110	10,49		
110	87	20,31		
87	86	29,83		
86	103	0,38		

3. Сведения о характеристиках уточняемого земельного участка с кадастровым номером 35:19:0102010:311 :

№ п/п	Наименование характеристики	Значение характеристики
1	2	3
1.	Адрес земельного участка	—
1.1.	Сведения о местоположении земельного участка (при отсутствии адреса) в структурированном в соответствии с федеральной информационной адресной системой виде	162840, Российская Федерация, Вологодская область, Устюженский р-н, Устюжна г, Георгиевского Кавалера Веселова ул
1.2.	Дополнительные сведения о местоположении земельного участка	Российская Федерация, Вологодская область, район Устюженский, город Устюжна, улица Георгиевского Кавалера Веселова
2.	Площадь земельного участка ± величина погрешности определения (вычисления) площади ($P \pm \Delta P$), м ²	$300 \pm 6,00$
3.	Формула, примененная для вычисления предельной погрешности определения площади земельного участка, с подставленными значениями и итоговые (вычисленные) значения	$3,5 * 0,10 * \sqrt{(300,00)} = 6$
4.	Площадь земельного участка согласно сведениям Единого государственного реестра недвижимости (Ркад), м ²	300,00
5.	Оценка расхождения Р и Ркад ($P - P_{кад}$), м ²	0

1	2	3
6.	Предельный минимальный и максимальный размеры земельного участка (Р _{мин} и Р _{макс}), м ²	Р _{мин} = Р _{мин} = 300 Р _{макс} = Р _{макс} = 1 500
7.	Кадастровый или иной государственный учетный номер (инвентарный) здания, сооружения, объекта незавершенного строительства, расположенного на земельном участке	—
8.	Вид (виды) разрешенного использования	для ведения личного подсобного хозяйства (приусадебный земельный участок)
8.1.	Дополнительные сведения об использовании земельного участка	—
9.	Сведения о земельных участках (землях общего пользования, территории общего пользования), посредством которых обеспечивается доступ	—
10.	Иные сведения	—

4. Пояснения к сведениям об уточняемом земельном участке с кадастровым номером 35:19:0102010:311 :

1.	—
----	---

1. Сведения о характерных точках границ уточняемого земельного участка с кадастровым номером 35:19:0102010:315 :

Система координат МСК-35 1 зона Зона № 1

Обозначение характерных точек границ	Координаты, м				Метод определения координат	Формулы, примененные для расчета средней квадратической погрешности определения координат характерных точек границ (Mt), с подставленными в такие формулы значениями и итоговые (вычисленные) значения Mt, м	Описание закрепления точки
	содержатся в Едином государственном реестре недвижимости		определены в результате выполнения комплексных кадастровых работ				
	X	Y	X	Y			
1	2	3	4	5	6	7	8
н219	—	—	310 083,32	1 300 865,68	Метод спутниковых геодезических измерений (определений)	$\sqrt{(0,07^2 + 0,07^2)} = 0,10$	—
11	310 083,82	1 300 865,52	—	—	—	0,10	
42	310 090,50	1 300 885,03	310 090,50	1 300 885,03	Аналитический метод	—	
10	310 085,02	1 300 885,76	310 085,02	1 300 885,76			
н22	—	—	310 072,07	1 300 887,15	Метод спутниковых геодезических измерений (определений)	$\sqrt{(0,07^2 + 0,07^2)} = 0,10$	
112	310 072,27	1 300 886,77	—	—	Аналитический метод	—	
51	310 071,97	1 300 870,29	310 071,97	1 300 870,29			

1	2	3	4	5	6	7	8
н177	—	—	310 071,98	1 300 861,70	Метод спутниковых геодезических измерений (определений)	$\sqrt{(0,07^2 + 0,07^2)} = 0,10$	—
46	310 071,59	1 300 858,55	310 071,59	1 300 858,55	Аналитический метод		
н123	—	—	310 072,48	1 300 858,80	Метод спутниковых геодезических измерений (определений)		
45	310 075,44	1 300 858,50	310 075,44	1 300 858,50	Аналитический метод	—	
н219	—	—	310 083,32	1 300 865,68	Метод спутниковых геодезических измерений (определений)	$\sqrt{(0,07^2 + 0,07^2)} = 0,10$	

2. Сведения о частях границ уточняемого земельного участка с кадастровым номером 35:19:0102010:315 :

Обозначение части границ		Горизонтальное проложение (S), м	Описание прохождения части границ	Сведения о согласовании местоположения границ (согласовано/спорное)
от т.	до т.			
1	2	3	4	5
н219	42	20,64	—	согласовано
42	10	5,53		
10	н22	13,02		
н22	51	16,86		
51	н177	8,59		
н177	46	3,17		
46	н123	0,92		
н123	45	2,98		
45	н219	10,66		

3. Сведения о характеристиках уточняемого земельного участка с кадастровым номером 35:19:0102010:315 :

№ п/п	Наименование характеристики	Значение характеристики
1	2	3
1.	Адрес земельного участка	—
1.1.	Сведения о местоположении земельного участка (при отсутствии адреса) в структурированном в соответствии с федеральной информационной адресной системой виде	162840, Российская Федерация, Вологодская область, Устюженский м.р-н, город Устюжна г.п., Устюжна г
1.2.	Дополнительные сведения о местоположении земельного участка	—
2.	Площадь земельного участка ± величина погрешности определения (вычисления) площади ($P \pm \Delta P$), м ²	362 ± 7,00

1	2	3
3.	Формула, примененная для вычисления предельной погрешности определения площади земельного участка, с подставленными значениями и итоговые (вычисленные) значения	$3,5*0,10*\sqrt{(362,00)} = 7$
4.	Площадь земельного участка согласно сведениям Единого государственного реестра недвижимости (Ркад), м ²	368,00
5.	Оценка расхождения Р и Ркад (Р - Ркад), м ²	6
6.	Предельный минимальный и максимальный размеры земельного участка (Рмин и Рмакс), м ²	Рмин = Рмин = 300 Рмакс = Рмакс = 1 500
7.	Кадастровый или иной государственный учетный номер (инвентарный) здания, сооружения, объекта незавершенного строительства, расположенного на земельном участке	—
8.	Вид (виды) разрешенного использования	для ведения личного подсобного хозяйства (приусадебный земельный участок) – 2.2
8.1.	Дополнительные сведения об использовании земельного участка	—
9.	Сведения о земельных участках (землях общего пользования, территории общего пользования), посредством которых обеспечивается доступ	—
10.	Иные сведения	—
4. Пояснения к сведениям об уточняемом земельном участке с кадастровым номером		35:19:0102010:315 :
1.	—	

Описание местоположения здания, сооружения, объекта незавершенного строительства на земельном участке

1. Сведения о характерных точках контура объекта недвижимости с кадастровым номером 35:19:0000000:405 :

Система координат МСК-35 1 зона Зона № 1

Обозначение характерных точек границ	Содержатся в Едином государственном реестре недвижимости			Определены в ходе выполнения комплексных кадастровых работ			Метод определения координат	Формулы, примененные для расчета средней квадратической погрешности определения координат характерных точек (Mt), м, с подставленными в такие формулы значениями и итоговые (вычисленные) значения Mt, м
	координаты, м		Радиус, м	координаты, м		Радиус, м		
	X	Y	R	X	Y	R		
1	2	3	4	5	6	7	8	9
н2520	—	—	—	309 875,37	1 301 051,53	—	Метод спутниковых геодезических измерений (определений)	$\sqrt{(0,07^2 + 0,07^2)} = 0,10$
н2530	—	—	—	309 868,63	1 301 051,87	—		
н2540	—	—	—	309 868,46	1 301 048,15	—		
н2550	—	—	—	309 875,18	1 301 047,83	—		
н2520	—	—	—	309 875,37	1 301 051,53	—		

2. Сведения о характеристиках объекта недвижимости с кадастровым номером 35:19:0000000:405 :

№ п/п	Наименование характеристики	Значение характеристики
1	2	3
1.	Вид объекта недвижимости	Здание
2.	Ранее присвоенный государственный учетный номер (инвентарный) здания, сооружения, объекта незавершенного строительства	—
3.	Кадастровый номер земельного участка (земельных участков), в границах которого (которых) расположены здание, сооружение, объект незавершенного строительства	35:19:0102010:54
4.	Уникальный учетный номер кадастрового квартала, в границах которого расположены здание, сооружение, объект незавершенного строительства	35:19:0102010

1	2	3
5.	Адрес здания, сооружения, объекта незавершенного строительства	—
5.1.	Сведения о местоположении здания, сооружения, объекта незавершенного строительства (при отсутствии адреса) в структурированном в соответствии с федеральной информационной адресной системой виде	Российская Федерация, Вологодская область, Устюженский р-н, Устюжна г
5.2.	Дополнительные сведения о местоположении	Вологодская область, Устюженский район, г.Устюжна
6.	Иные сведения	—

3. Пояснения к сведениям об объекте недвижимости с кадастровым номером 35:19:0000000:405 :

1.	—
----	---

1. Сведения о характерных точках контура объекта недвижимости с кадастровым номером 35:19:0102003:162 :

Система координат	<u>МСК-35 1 зона</u>	Зона №	<u>1</u>
-------------------	----------------------	--------	----------

Обозначение характерных точек границ	Содержатся в Едином государственном реестре недвижимости			Определены в ходе выполнения комплексных кадастровых работ			Метод определения координат	Формулы, примененные для расчета средней квадратической погрешности определения координат характерных точек (Mt), м, с подставленными в такие формулы значениями и итоговые (вычисленные) значения Mt, м
	координаты, м		Радиус, м	координаты, м		Радиус, м		
	X	Y	R	X	Y	R		
1	2	3	4	5	6	7	8	9
н2560	—	—	—	310 203,86	1 300 762,30	—	Метод спутниковых геодезических измерений (определений)	$\sqrt{(0,07^2 + 0,07^2)} = 0,10$
н2570	—	—	—	310 198,21	1 300 762,92	—		
н2580	—	—	—	310 198,48	1 300 765,40	—		
н2380	—	—	—	310 192,67	1 300 766,04	—		
н2390	—	—	—	310 191,41	1 300 754,51	—		
н2400	—	—	—	310 200,12	1 300 753,55	—		
н2590	—	—	—	310 200,38	1 300 755,93	—		

1	2	3	4	5	6	7	8	9
н2600	—	—	—	310 203,13	1 300 755,63	—	Метод спутниковых геодезических измерений (определений)	$\sqrt{(0,07^2 + 0,07^2)} = 0,10$
н2560	—	—	—	310 203,86	1 300 762,30	—		

2. Сведения о характеристиках объекта недвижимости с кадастровым номером 35:19:0102003:162 :

№ п/п	Наименование характеристики	Значение характеристики
1	2	3
1.	Вид объекта недвижимости	Здание
2.	Ранее присвоенный государственный учетный номер (инвентарный) здания, сооружения, объекта незавершенного строительства	—
3.	Кадастровый номер земельного участка (земельных участков), в границах которого (которых) расположены здание, сооружение, объект незавершенного строительства	35:19:0102010:53, 35:19:0102010:148
4.	Уникальный учетный номер кадастрового квартала, в границах которого расположены здание, сооружение, объект незавершенного строительства	35:19:0102010
5.	Адрес здания, сооружения, объекта незавершенного строительства	—
5.1.	Сведения о местоположении здания, сооружения, объекта незавершенного строительства (при отсутствии адреса) в структурированном в соответствии с федеральной информационной адресной системой виде	Российская Федерация, Вологодская область, Устюженский р-н, Устюжна г, Коммунистический пер, д 29
5.2.	Дополнительные сведения о местоположении	—
6.	Иные сведения	—

3. Пояснения к сведениям об объекте недвижимости с кадастровым номером 35:19:0102003:162 :

1.	—
----	---

1. Сведения о характерных точках контура объекта недвижимости с кадастровым номером 35:19:0102008:214 :

Система координат		МСК-35 1 зона					Зона № <u>1</u>	
Обозначение характерных точек границ	Содержатся в Едином государственном реестре недвижимости			Определены в ходе выполнения комплексных кадастровых работ			Метод определения координат	Формулы, примененные для расчета средней квадратической погрешности определения координат характерных точек (Mt), м, с подставленными в такие формулы значениями и итоговые (вычисленные) значения Mt, м
	координаты, м		Радиус, м	координаты, м		Радиус, м		
	X	Y	R	X	Y	R		
1	2	3	4	5	6	7	8	9
н2610	—	—	—	310 473,10	1 300 737,05	—	Метод спутниковых геодезических измерений (определений)	$\sqrt{(0,07^2 + 0,07^2)} = 0,10$
н2620	—	—	—	310 472,94	1 300 742,66	—		
н2630	—	—	—	310 467,28	1 300 742,50	—		
н2640	—	—	—	310 467,24	1 300 743,95	—		
н2650	—	—	—	310 463,24	1 300 743,83	—		
н2660	—	—	—	310 463,44	1 300 736,78	—		
н2610	—	—	—	310 473,10	1 300 737,05	—		

2. Сведения о характеристиках объекта недвижимости с кадастровым номером 35:19:0102008:214 :

№ п/п	Наименование характеристики	Значение характеристики
1	2	3
1.	Вид объекта недвижимости	Здание
2.	Ранее присвоенный государственный учетный номер (инвентарный) здания, сооружения, объекта незавершенного строительства	—
3.	Кадастровый номер земельного участка (земельных участков), в границах которого (которых) расположены здание, сооружение, объект незавершенного строительства	35:19:0102010:317

1	2	3
4.	Уникальный учетный номер кадастрового квартала, в границах которого расположены здание, сооружение, объект незавершенного строительства	35:19:0102010
5.	Адрес здания, сооружения, объекта незавершенного строительства	—
5.1.	Сведения о местоположении здания, сооружения, объекта незавершенного строительства (при отсутствии адреса) в структурированном в соответствии с федеральной информационной адресной системой виде	Российская Федерация, Вологодская область, Устюженский р-н, Устюжна г, Веселова ул, д 1/19
5.2.	Дополнительные сведения о местоположении	—
6.	Иные сведения	—

3. Пояснения к сведениям об объекте недвижимости с кадастровым номером 35:19:0102008:214 :

1. —

1. Сведения о характерных точках контура объекта недвижимости с кадастровым номером 35:19:0102009:264 :

Система координат МСК-35 1 зона Зона № 1

Обозначение характерных точек границ	Содержатся в Едином государственном реестре недвижимости			Определены в ходе выполнения комплексных кадастровых работ			Метод определения координат	Формулы, примененные для расчета средней квадратической погрешности определения координат характерных точек (Mt), м, с подставленными в такие формулы значениями и итоговые (вычисленные) значения Mt, м
	координаты, м		Радиус, м	координаты, м		Радиус, м		
	X	Y	R	X	Y	R		
1	2	3	4	5	6	7	8	9
н2670	—	—	—	310 175,33	1 300 823,42	—	Метод спутниковых геодезических измерений (определений)	$\sqrt{(0,07^2 + 0,07^2)} = 0,10$
н2680	—	—	—	310 166,49	1 300 824,49	—		
н2690	—	—	—	310 165,11	1 300 813,14	—		
н2700	—	—	—	310 173,94	1 300 812,06	—		
н2670	—	—	—	310 175,33	1 300 823,42	—		

2. Сведения о характеристиках объекта недвижимости с кадастровым номером 35:19:0102009:264 :

№ п/п	Наименование характеристики	Значение характеристики
1	2	3
1.	Вид объекта недвижимости	Здание
2.	Ранее присвоенный государственный учетный номер (инвентарный) здания, сооружения, объекта незавершенного строительства	—
3.	Кадастровый номер земельного участка (земельных участков), в границах которого (которых) расположены здание, сооружение, объект незавершенного строительства	35:19:0102009:143
4.	Уникальный учетный номер кадастрового квартала, в границах которого расположены здание, сооружение, объект незавершенного строительства	35:19:0102010
5.	Адрес здания, сооружения, объекта незавершенного строительства	—
5.1.	Сведения о местоположении здания, сооружения, объекта незавершенного строительства (при отсутствии адреса) в структурированном в соответствии с федеральной информационной адресной системой виде	Российская Федерация, Вологодская область, Устюженский р-н, Устюжна г, Загородная ул, д 1а
5.2.	Дополнительные сведения о местоположении	Вологодская область, р-н Устюженский, г Устюжна, ул Загородная, д 1а
6.	Иные сведения	—

3. Пояснения к сведениям об объекте недвижимости с кадастровым номером 35:19:0102009:264 :

1.	—
----	---

1. Сведения о характерных точках контура объекта недвижимости с кадастровым номером 35:19:0102009:276 :

Система координат <u>МСК-35 1 зона</u>		Зона № <u>1</u>						
Обозначение характерных точек границ	Содержатся в Едином государственном реестре недвижимости		Определены в ходе выполнения комплексных кадастровых работ		Метод определения координат	Формулы, примененные для расчета средней квадратической погрешности определения координат характерных точек (Mt), м, с подставленными в такие формулы значениями и итоговые (вычисленные) значения Mt, м		
	координаты, м		Радиус, м	координаты, м			Радиус, м	
	X	Y	R	X			Y	R
1	2	3	4	5	6	7	8	9
н2710	—	—	—	310 018,07	1 300 800,68	—	Метод спутниковых геодезических измерений (определений)	$\sqrt{(0,07^2 + 0,07^2)} = 0,10$

1	2	3	4	5	6	7	8	9
н2720	—	—	—	309 999,88	1 300 801,56	—	Метод спутниковых геодезических измерений (определений)	$\sqrt{(0,07^2 + 0,07^2)} = 0,10$
н2730	—	—	—	309 999,74	1 300 798,61	—		
н2740	—	—	—	309 997,87	1 300 798,70	—		
н2750	—	—	—	309 997,79	1 300 796,99	—		
н2760	—	—	—	309 999,65	1 300 796,90	—		
н2770	—	—	—	309 999,43	1 300 792,30	—		
н2780	—	—	—	310 005,70	1 300 791,99	—		
н2790	—	—	—	310 005,60	1 300 789,91	—		
н2800	—	—	—	310 011,27	1 300 789,63	—		
н2810	—	—	—	310 011,37	1 300 791,72	—		
н2820	—	—	—	310 017,62	1 300 791,42	—		
н2830	—	—	—	310 017,92	1 300 797,65	—		
н2840	—	—	—	310 019,81	1 300 797,56	—		
н2850	—	—	—	310 019,88	1 300 799,14	—		
н2860	—	—	—	310 018,00	1 300 799,23	—		
н2710	—	—	—	310 018,07	1 300 800,68	—		

2. Сведения о характеристиках объекта недвижимости с кадастровым номером 35:19:0102009:276 :

№ п/п	Наименование характеристики	Значение характеристики
1	2	3

1	2	3
1.	Вид объекта недвижимости	Здание
2.	Ранее присвоенный государственный учетный номер (инвентарный) здания, сооружения, объекта незавершенного строительства	—
3.	Кадастровый номер земельного участка (земельных участков), в границах которого (которых) расположены здание, сооружение, объект незавершенного строительства	—
4.	Уникальный учетный номер кадастрового квартала, в границах которого расположены здание, сооружение, объект незавершенного строительства	35:19:0102010
5.	Адрес здания, сооружения, объекта незавершенного строительства	—
5.1.	Сведения о местоположении здания, сооружения, объекта незавершенного строительства (при отсутствии адреса) в структурированном в соответствии с федеральной информационной адресной системой виде	Российская Федерация, Вологодская область, Устюженский р-н, Устюжна г, Коммунистический пер, д. 41
5.2.	Дополнительные сведения о местоположении	—
6.	Иные сведения	—

3. Пояснения к сведениям об объекте недвижимости с кадастровым номером 35:19:0102009:276 :

1. —

1. Сведения о характерных точках контура объекта недвижимости с кадастровым номером 35:19:0102009:278 :

Система координат МСК-35 1 зона Зона № 1

Обозначение характерных точек границ	Содержатся в Едином государственном реестре недвижимости			Определены в ходе выполнения комплексных кадастровых работ			Метод определения координат	Формулы, примененные для расчета средней квадратической погрешности определения координат характерных точек (Mt), м, с подставленными в такие формулы значениями и итоговые (вычисленные) значения Mt, м
	координаты, м		Радиус, м	координаты, м		Радиус, м		
	X	Y	R	X	Y	R		
1	2	3	4	5	6	7	8	9
н287О	—	—	—	310 432,74	1 300 743,47	—	Метод спутниковых геодезических измерений (определений)	$\sqrt{(0,07^2 + 0,07^2)} = 0,10$
н288О	—	—	—	310 421,08	1 300 744,17	—		

1	2	3	4	5	6	7	8	9
н2890	—	—	—	310 420,57	1 300 735,60	—	Метод спутниковых геодезических измерений (определений)	$\sqrt{(0,07^2 + 0,07^2)} = 0,10$
н2900	—	—	310 432,23	1 300 734,91	—			
н2870	—	—	—	310 432,74	1 300 743,47	—		

2. Сведения о характеристиках объекта недвижимости с кадастровым номером 35:19:0102009:278 :

№ п/п	Наименование характеристики	Значение характеристики
1	2	3
1.	Вид объекта недвижимости	Здание
2.	Ранее присвоенный государственный учетный номер (инвентарный) здания, сооружения, объекта незавершенного строительства	—
3.	Кадастровый номер земельного участка (земельных участков), в границах которого (которых) расположены здание, сооружение, объект незавершенного строительства	35:19:0102010:185
4.	Уникальный учетный номер кадастрового квартала, в границах которого расположены здание, сооружение, объект незавершенного строительства	35:19:0102010
5.	Адрес здания, сооружения, объекта незавершенного строительства	—
5.1.	Сведения о местоположении здания, сооружения, объекта незавершенного строительства (при отсутствии адреса) в структурированном в соответствии с федеральной информационной адресной системой виде	Российская Федерация, Вологодская область, Устюженский р-н, Устюжна г, Коммунистический пер, д. 19а
5.2.	Дополнительные сведения о местоположении	Вологодская область, р-н. Устюженский, г. Устюжна, пер. Коммунистический, д. 19а
6.	Иные сведения	—

3. Пояснения к сведениям об объекте недвижимости с кадастровым номером 35:19:0102009:278 :

1.	—
----	---

1. Сведения о характерных точках контура объекта недвижимости с кадастровым номером 35:19:0102009:284 :

Система координат		МСК-35 1 зона					Зона № <u>1</u>	
Обозначение характерных точек границ	Содержатся в Едином государственном реестре недвижимости			Определены в ходе выполнения комплексных кадастровых работ			Метод определения координат	Формулы, примененные для расчета средней квадратической погрешности определения координат характерных точек (Mt), м, с подставленными в такие формулы значениями и итоговые (вычисленные) значения Mt, м
	координаты, м		Радиус, м	координаты, м		Радиус, м		
	X	Y	R	X	Y	R		
1	2	3	4	5	6	7	8	9
н291О	—	—	—	309 881,89	1 300 903,94	—	Метод спутниковых геодезических измерений (определений)	$\sqrt{(0,07^2 + 0,07^2)} = 0,10$
н292О	—	—	—	309 866,72	1 300 903,93	—		
н293О	—	—	—	309 866,64	1 300 873,90	—		
н294О	—	—	—	309 881,63	1 300 873,78	—		
н291О	—	—	—	309 881,89	1 300 903,94	—		
н291О	—	—	—	309 881,89	1 300 903,94	—		

2. Сведения о характеристиках объекта недвижимости с кадастровым номером 35:19:0102009:284 :

№ п/п	Наименование характеристики	Значение характеристики
1	2	3
1.	Вид объекта недвижимости	Здание
2.	Ранее присвоенный государственный учетный номер (инвентарный) здания, сооружения, объекта незавершенного строительства	—
3.	Кадастровый номер земельного участка (земельных участков), в границах которого (которых) расположены здание, сооружение, объект незавершенного строительства	35:19:0102010:29
4.	Уникальный учетный номер кадастрового квартала, в границах которого расположены здание, сооружение, объект незавершенного строительства	35:19:0102010

1	2	3
5.	Адрес здания, сооружения, объекта незавершенного строительства	—
5.1.	Сведения о местоположении здания, сооружения, объекта незавершенного строительства (при отсутствии адреса) в структурированном в соответствии с федеральной информационной адресной системой виде	Российская Федерация, Вологодская область, Устюженский р-н, Устюжна г, Коммунистический пер, д 47в
5.2.	Дополнительные сведения о местоположении	Вологодская область, р-н Устюженский, г Устюжна, пер Коммунистический, д 47в
6.	Иные сведения	—

3. Пояснения к сведениям об объекте недвижимости с кадастровым номером 35:19:0102009:284 :

1.	—
----	---

1. Сведения о характерных точках контура объекта недвижимости с кадастровым номером 35:19:0102009:285 :

Система координат	<u>МСК-35 1 зона</u>	Зона №	<u>1</u>
-------------------	----------------------	--------	----------

Обозначение характерных точек границ	Содержатся в Едином государственном реестре недвижимости			Определены в ходе выполнения комплексных кадастровых работ			Метод определения координат	Формулы, примененные для расчета средней квадратической погрешности определения координат характерных точек (Mt), м, с подставленными в такие формулы значениями и итоговые (вычисленные) значения Mt, м
	координаты, м		Радиус, м	координаты, м		Радиус, м		
	X	Y	R	X	Y	R		
1	2	3	4	5	6	7	8	9
н2950	—	—	—	309 865,28	1 300 903,83	—	Метод спутниковых геодезических измерений (определений)	$\sqrt{(0,07^2 + 0,07^2)} = 0,10$
н2960	—	—	—	309 854,07	1 300 903,83	—		
н2970	—	—	—	309 853,80	1 300 873,61	—		
н2980	—	—	—	309 865,13	1 300 873,51	—		
н2950	—	—	—	309 865,28	1 300 903,83	—		

2. Сведения о характеристиках объекта недвижимости с кадастровым номером 35:19:0102009:285 :

№ п/п	Наименование характеристики	Значение характеристики
1	2	3
1.	Вид объекта недвижимости	Здание

1	2	3
2.	Ранее присвоенный государственный учетный номер (инвентарный) здания, сооружения, объекта незавершенного строительства	—
3.	Кадастровый номер земельного участка (земельных участков), в границах которого (которых) расположены здание, сооружение, объект незавершенного строительства	35:19:0102010:29
4.	Уникальный учетный номер кадастрового квартала, в границах которого расположены здание, сооружение, объект незавершенного строительства	35:19:0102010
5.	Адрес здания, сооружения, объекта незавершенного строительства	—
5.1.	Сведения о местоположении здания, сооружения, объекта незавершенного строительства (при отсутствии адреса) в структурированном в соответствии с федеральной информационной адресной системой виде	Российская Федерация, Вологодская область, Устюженский р-н, Устюжна г, Коммунистический пер, д. 476
5.2.	Дополнительные сведения о местоположении	Вологодская область, р-н. Устюженский, г. Устюжна, пер. Коммунистический, д. 476
6.	Иные сведения	—

3. Пояснения к сведениям об объекте недвижимости с кадастровым номером 35:19:0102009:285 :

1.	—
----	---

1. Сведения о характерных точках контура объекта недвижимости с кадастровым номером 35:19:0102009:289 :

Система координат <u>МСК-35 1 зона</u>		Зона № <u>1</u>						
Обозначение характерных точек границ	Содержатся в Едином государственном реестре недвижимости		Определены в ходе выполнения комплексных кадастровых работ			Метод определения координат	Формулы, примененные для расчета средней квадратической погрешности определения координат характерных точек (Mt), м, с подставленными в такие формулы значениями и итоговые (вычисленные) значения Mt, м	
	координаты, м		координаты, м		Радиус, м			
	X	Y	X	Y	R			
1	2	3	4	5	6	7	8	9
н299О	—	—	—	309 980,42	1 300 821,41	—	Метод спутниковых геодезических измерений (определений)	$\sqrt{(0,07^2 + 0,07^2)} = 0,10$
н300О	—	—	—	309 969,60	1 300 822,51	—		
н301О	—	—	—	309 967,06	1 300 790,07	—		

1	2	3	4	5	6	7	8	9
н302О	—	—	—	309 977,90	1 300 789,23	—	Метод спутниковых геодезических измерений (определений)	$\sqrt{(0,07^2 + 0,07^2)} = 0,10$
н299О	—	—	—	309 980,42	1 300 821,41	—		

2. Сведения о характеристиках объекта недвижимости с кадастровым номером 35:19:0102009:289 :

№ п/п	Наименование характеристики	Значение характеристики
1	2	3
1.	Вид объекта недвижимости	Здание
2.	Ранее присвоенный государственный учетный номер (инвентарный) здания, сооружения, объекта незавершенного строительства	—
3.	Кадастровый номер земельного участка (земельных участков), в границах которого (которых) расположены здание, сооружение, объект незавершенного строительства	—
4.	Уникальный учетный номер кадастрового квартала, в границах которого расположены здание, сооружение, объект незавершенного строительства	35:19:0102010
5.	Адрес здания, сооружения, объекта незавершенного строительства	—
5.1.	Сведения о местоположении здания, сооружения, объекта незавершенного строительства (при отсутствии адреса) в структурированном в соответствии с федеральной информационной адресной системой виде	162840, Российская Федерация, Вологодская область, Устюженский р-н, город Устюжна г, Устюжна г, Коммунистический пер, д 43А
5.2.	Дополнительные сведения о местоположении	Российская Федерация, Вологодская область, муниципальный район Устюженский, городское поселение город Устюжна, город Устюжна, переулок Коммунистический, дом 43А
6.	Иные сведения	—

3. Пояснения к сведениям об объекте недвижимости с кадастровым номером 35:19:0102009:289 :

1.	—
----	---

1. Сведения о характерных точках контура объекта недвижимости с кадастровым номером 35:19:0102010:56 :

Система координат		МСК-35 1 зона					Зона № <u>1</u>	
Обозначение характерных точек границ	Содержатся в Едином государственном реестре недвижимости			Определены в ходе выполнения комплексных кадастровых работ			Метод определения координат	Формулы, примененные для расчета средней квадратической погрешности определения координат характерных точек (Mt), м, с подставленными в такие формулы значениями и итоговые (вычисленные) значения Mt, м
	координаты, м		Радиус, м	координаты, м		Радиус, м		
	X	Y	R	X	Y	R		
1	2	3	4	5	6	7	8	9
н303О	—	—	—	310 114,29	1 300 775,25	—	Метод спутниковых геодезических измерений (определений)	$\sqrt{(0,07^2 + 0,07^2)} = 0,10$
н304О	—	—	—	310 104,94	1 300 776,20	—		
н118О	—	—	—	310 103,53	1 300 762,05	—		
н119О	—	—	—	310 111,01	1 300 761,29	—		
н305О	—	—	—	310 111,88	1 300 769,90	—		
н306О	—	—	—	310 113,72	1 300 769,71	—		
н303О	—	—	—	310 114,29	1 300 775,25	—		

2. Сведения о характеристиках объекта недвижимости с кадастровым номером 35:19:0102010:56 :

№ п/п	Наименование характеристики	Значение характеристики
1	2	3
1.	Вид объекта недвижимости	Здание
2.	Ранее присвоенный государственный учетный номер (инвентарный) здания, сооружения, объекта незавершенного строительства	Инвентарный номер 712, Условный номер 35-35-21/003/2011-325
3.	Кадастровый номер земельного участка (земельных участков), в границах которого (которых) расположены здание, сооружение, объект незавершенного строительства	35:19:0102010:19

1	2	3
4.	Уникальный учетный номер кадастрового квартала, в границах которого расположены здание, сооружение, объект незавершенного строительства	35:19:0102010
5.	Адрес здания, сооружения, объекта незавершенного строительства	—
5.1.	Сведения о местоположении здания, сооружения, объекта незавершенного строительства (при отсутствии адреса) в структурированном в соответствии с федеральной информационной адресной системой виде	162840, Российская Федерация, Вологодская область, Устюженский р-н, Устюжна г, Коммунистический пер, д 35
5.2.	Дополнительные сведения о местоположении	—
6.	Иные сведения	—

3. Пояснения к сведениям об объекте недвижимости с кадастровым номером 35:19:0102010:56 :

1. —

1. Сведения о характерных точках контура объекта недвижимости с кадастровым номером 35:19:0102010:57 :

Система координат МСК-35 1 зона Зона № 1

Обозначение характерных точек границ	Содержатся в Едином государственном реестре недвижимости			Определены в ходе выполнения комплексных кадастровых работ			Метод определения координат	Формулы, примененные для расчета средней квадратической погрешности определения координат характерных точек (Mt), м, с подставленными в такие формулы значениями и итоговые (вычисленные) значения Mt, м
	координаты, м		Радиус, м	координаты, м		Радиус, м		
	X	Y	R	X	Y	R		
1	2	3	4	5	6	7	8	9
н307О	—	—	—	310 359,14	1 300 747,06	—	Метод спутниковых геодезических измерений (определений)	$\sqrt{(0,07^2 + 0,07^2)} = 0,10$
н308О	—	—	—	310 358,17	1 300 747,14	—		
н51О	—	—	—	310 358,56	1 300 751,98	—		
н52О	—	—	—	310 356,57	1 300 752,14	—		
н53О	—	—	—	310 356,80	1 300 755,00	—		
н309О	—	—	—	310 348,03	1 300 755,71	—		

1	2	3	4	5	6	7	8	9
н62О	—	—	—	310 347,03	1 300 743,38	—	Метод спутниковых геодезических измерений (определений)	$\sqrt{(0,07^2 + 0,07^2)} = 0,10$
н310О	—	—	—	310 357,79	1 300 742,51	—		
н311О	—	—	—	310 358,01	1 300 745,20	—		
н312О	—	—	—	310 358,98	1 300 745,12	—		
н307О	—	—	—	310 359,14	1 300 747,06	—		

2. Сведения о характеристиках объекта недвижимости с кадастровым номером 35:19:0102010:57 :

№ п/п	Наименование характеристики	Значение характеристики
1	2	3
1.	Вид объекта недвижимости	Здание
2.	Ранее присвоенный государственный учетный номер (инвентарный) здания, сооружения, объекта незавершенного строительства	Инвентарный номер 608, Условный номер 35-35-06/008/2006-097
3.	Кадастровый номер земельного участка (земельных участков), в границах которого (которых) расположены здание, сооружение, объект незавершенного строительства	35:19:0102010:7, 35:19:0102010:5
4.	Уникальный учетный номер кадастрового квартала, в границах которого расположены здание, сооружение, объект незавершенного строительства	35:19:0102010
5.	Адрес здания, сооружения, объекта незавершенного строительства	—
5.1.	Сведения о местоположении здания, сооружения, объекта незавершенного строительства (при отсутствии адреса) в структурированном в соответствии с федеральной информационной адресной системой виде	162840, Российская Федерация, Вологодская область, Устюженский р-н, Устюжна г, Коммунистический пер, д 21
5.2.	Дополнительные сведения о местоположении	—
6.	Иные сведения	—

3. Пояснения к сведениям об объекте недвижимости с кадастровым номером 35:19:0102010:57 :

1.	—
----	---

1. Сведения о характерных точках контура объекта недвижимости с кадастровым номером 35:19:0102010:59 :

Система координат		МСК-35 1 зона					Зона № <u>1</u>	
Обозначение характерных точек границ	Содержатся в Едином государственном реестре недвижимости			Определены в ходе выполнения комплексных кадастровых работ			Метод определения координат	Формулы, примененные для расчета средней квадратической погрешности определения координат характерных точек (Mt), м, с подставленными в такие формулы значениями и итоговые (вычисленные) значения Mt, м
	координаты, м		Радиус, м	координаты, м		Радиус, м		
	X	Y	R	X	Y	R		
1	2	3	4	5	6	7	8	9
н3130	—	—	—	310 134,05	1 300 887,62	—	Метод спутниковых геодезических измерений (определений)	$\sqrt{(0,07^2 + 0,07^2)} = 0,10$
н3140	—	—	—	310 133,16	1 300 893,74	—		
н3150	—	—	—	310 124,12	1 300 892,42	—		
н3160	—	—	—	310 125,02	1 300 886,30	—		
н3170	—	—	—	310 128,16	1 300 886,75	—		
н3180	—	—	—	310 128,37	1 300 885,27	—		
н3190	—	—	—	310 131,40	1 300 885,71	—		
н3200	—	—	—	310 131,18	1 300 887,20	—		
н3130	—	—	—	310 134,05	1 300 887,62	—		

2. Сведения о характеристиках объекта недвижимости с кадастровым номером 35:19:0102010:59 :

№ п/п	Наименование характеристики	Значение характеристики
1	2	3
1.	Вид объекта недвижимости	Здание
2.	Ранее присвоенный государственный учетный номер (инвентарный) здания, сооружения, объекта незавершенного строительства	Инвентарный номер 705, Условный номер 35:19:80:0:705 ж

1	2	3
3.	Кадастровый номер земельного участка (земельных участков), в границах которого (которых) расположены здание, сооружение, объект незавершенного строительства	35:19:0102010:16
4.	Уникальный учетный номер кадастрового квартала, в границах которого расположены здание, сооружение, объект незавершенного строительства	35:19:0102010
5.	Адрес здания, сооружения, объекта незавершенного строительства	—
5.1.	Сведения о местоположении здания, сооружения, объекта незавершенного строительства (при отсутствии адреса) в структурированном в соответствии с федеральной информационной адресной системой виде	162840, Российская Федерация, Вологодская область, Устюженский р-н, Устюжна г, Левая Набережная реки Ворожа ул, д 2
5.2.	Дополнительные сведения о местоположении	—
6.	Иные сведения	—

3. Пояснения к сведениям об объекте недвижимости с кадастровым номером 35:19:0102010:59 :

1.	—
----	---

1. Сведения о характерных точках контура объекта недвижимости с кадастровым номером 35:19:0102010:60 :

Система координат МСК-35 1 зона Зона № 1

Обозначение характерных точек границ	Содержатся в Едином государственном реестре недвижимости			Определены в ходе выполнения комплексных кадастровых работ			Метод определения координат	Формулы, примененные для расчета средней квадратической погрешности определения координат характерных точек (Mt), м, с подставленными в такие формулы значениями и итоговые (вычисленные) значения Mt, м
	координаты, м		Радиус, м	координаты, м		Радиус, м		
	X	Y	R	X	Y	R		
1	2	3	4	5	6	7	8	9
н321О	—	—	—	310 021,71	1 300 911,07	—	Метод спутниковых геодезических измерений (определений)	$\sqrt{(0,07^2 + 0,07^2)} = 0,10$
н322О	—	—	—	310 009,91	1 300 911,34	—		
н323О	—	—	—	310 009,41	1 300 889,45	—		
н324О	—	—	—	310 021,21	1 300 889,18	—		

1	2	3	4	5	6	7	8	9
н3210	—	—	—	310 021,71	1 300 911,07	—	Метод спутниковых геодезических измерений (определений)	$\sqrt{(0,07^2 + 0,07^2)} = 0,10$

2. Сведения о характеристиках объекта недвижимости с кадастровым номером 35:19:0102010:60 :

№ п/п	Наименование характеристики	Значение характеристики
1	2	3
1.	Вид объекта недвижимости	Здание
2.	Ранее присвоенный государственный учетный номер (инвентарный) здания, сооружения, объекта незавершенного строительства	Инвентарный номер 2559
3.	Кадастровый номер земельного участка (земельных участков), в границах которого (которых) расположены здание, сооружение, объект незавершенного строительства	35:19:0102010:21
4.	Уникальный учетный номер кадастрового квартала, в границах которого расположены здание, сооружение, объект незавершенного строительства	35:19:0102010
5.	Адрес здания, сооружения, объекта незавершенного строительства	—
5.1.	Сведения о местоположении здания, сооружения, объекта незавершенного строительства (при отсутствии адреса) в структурированном в соответствии с федеральной информационной адресной системой виде	162840, Российская Федерация, Вологодская область, Устюженский р-н, Устюжна г, Парковый пер, д 1
5.2.	Дополнительные сведения о местоположении	—
6.	Иные сведения	—

3. Пояснения к сведениям об объекте недвижимости с кадастровым номером 35:19:0102010:60 :

1.	—
----	---

1. Сведения о характерных точках контура объекта недвижимости с кадастровым номером 35:19:0102010:61 :

Система координат <u>МСК-35 1 зона</u>		Зона № <u>1</u>						
Обозначение характерных точек границ	Содержатся в Едином государственном реестре недвижимости		Определены в ходе выполнения комплексных кадастровых работ		Метод определения координат	Формулы, примененные для расчета средней квадратической погрешности определения координат характерных точек (Mt), м, с подставленными в такие формулы значениями и итоговые (вычисленные) значения Mt, м		
	координаты, м		Радиус, м	координаты, м			Радиус, м	
	X	Y	R	X			Y	R

1	2	3	4	5	6	7	8	9
н1740	—	—	—	310 019,80	1 300 834,88	—	Метод спутниковых геодезических измерений (определений)	$\sqrt{(0,07^2 + 0,07^2)} = 0,10$
н1750	—	—	—	310 019,40	1 300 834,90	—		
н1760	—	—	—	310 019,53	1 300 837,62	—		
н3250	—	—	—	310 014,14	1 300 837,88	—		
н3260	—	—	—	310 014,00	1 300 835,19	—		
н3270	—	—	—	310 006,61	1 300 835,55	—		
н3280	—	—	—	310 006,43	1 300 831,80	—		
н3290	—	—	—	310 008,33	1 300 831,71	—		
н3300	—	—	—	310 007,97	1 300 824,42	—		
н3310	—	—	—	310 006,07	1 300 824,51	—		
н3320	—	—	—	310 005,88	1 300 820,67	—		
н3330	—	—	—	310 013,59	1 300 820,29	—		
н3340	—	—	—	310 013,45	1 300 817,49	—		
н1710	—	—	—	310 018,53	1 300 817,24	—		
н1720	—	—	—	310 018,66	1 300 819,98	—		
н1730	—	—	—	310 019,06	1 300 819,96	—		
н1740	—	—	—	310 019,80	1 300 834,88	—		

2. Сведения о характеристиках объекта недвижимости с кадастровым номером 35:19:0102010:61 :

№ п/п	Наименование характеристики	Значение характеристики
1	2	3
1.	Вид объекта недвижимости	Здание
2.	Ранее присвоенный государственный учетный номер (инвентарный) здания, сооружения, объекта незавершенного строительства	Инвентарный номер 2561
3.	Кадастровый номер земельного участка (земельных участков), в границах которого (которых) расположены здание, сооружение, объект незавершенного строительства	35:19:0102010:26
4.	Уникальный учетный номер кадастрового квартала, в границах которого расположены здание, сооружение, объект незавершенного строительства	35:19:0102010
5.	Адрес здания, сооружения, объекта незавершенного строительства	—
5.1.	Сведения о местоположении здания, сооружения, объекта незавершенного строительства (при отсутствии адреса) в структурированном в соответствии с федеральной информационной адресной системой виде	162840, Российская Федерация, Вологодская область, Устюженский м.о., Устюжна г, Парковый пер, д 5
5.2.	Дополнительные сведения о местоположении	—
6.	Иные сведения	—

3. Пояснения к сведениям об объекте недвижимости с кадастровым номером 35:19:0102010:61 :

1.	—
----	---

1. Сведения о характерных точках контура объекта недвижимости с кадастровым номером 35:19:0102010:62 :

Система координат		<u>МСК-35 1 зона</u>					Зона № <u>1</u>	
Обозначение характерных точек границ	Содержатся в Едином государственном реестре недвижимости			Определены в ходе выполнения комплексных кадастровых работ			Метод определения координат	Формулы, примененные для расчета средней квадратической погрешности определения координат характерных точек (Mt), м, с подставленными в такие формулы значениями и итоговые (вычисленные) значения Mt, м
	координаты, м		Радиус, м	координаты, м		Радиус, м		
	X	Y	R	X	Y	R		
1	2	3	4	5	6	7	8	9
н3350	—	—	—	309 946,33	1 300 864,11	—	Метод спутниковых геодезических измерений (определений)	$\sqrt{(0,07^2 + 0,07^2)} = 0,10$

1	2	3	4	5	6	7	8	9
н3360	—	—	—	309 945,31	1 300 864,19	—	Метод спутниковых геодезических измерений (определений)	$\sqrt{(0,07^2 + 0,07^2)} = 0,10$
н3370	—	—	—	309 946,17	1 300 875,57	—		
н3380	—	—	—	309 941,72	1 300 875,90	—		
н3390	—	—	—	309 941,62	1 300 874,63	—		
н3400	—	—	—	309 938,79	1 300 874,84	—		
н3410	—	—	—	309 937,04	1 300 852,71	—		
н3420	—	—	—	309 939,69	1 300 852,52	—		
н3430	—	—	—	309 939,65	1 300 852,03	—		
н3440	—	—	—	309 942,83	1 300 851,79	—		
н3450	—	—	—	309 942,98	1 300 853,81	—		
н3460	—	—	—	309 945,54	1 300 853,62	—		
н3470	—	—	—	309 945,78	1 300 856,85	—		
н3480	—	—	—	309 944,76	1 300 856,93	—		
н3490	—	—	—	309 944,91	1 300 858,92	—		
н3500	—	—	—	309 945,94	1 300 858,85	—		
н3350	—	—	—	309 946,33	1 300 864,11	—		

2. Сведения о характеристиках объекта недвижимости с кадастровым номером 35:19:0102010:62 :

№ п/п	Наименование характеристики	Значение характеристики
1	2	3

1	2	3
1.	Вид объекта недвижимости	Здание
2.	Ранее присвоенный государственный учетный номер (инвентарный) здания, сооружения, объекта незавершенного строительства	—
3.	Кадастровый номер земельного участка (земельных участков), в границах которого (которых) расположены здание, сооружение, объект незавершенного строительства	35:19:0102010:189
4.	Уникальный учетный номер кадастрового квартала, в границах которого расположены здание, сооружение, объект незавершенного строительства	35:19:0102010
5.	Адрес здания, сооружения, объекта незавершенного строительства	—
5.1.	Сведения о местоположении здания, сооружения, объекта незавершенного строительства (при отсутствии адреса) в структурированном в соответствии с федеральной информационной адресной системой виде	162840, Российская Федерация, Вологодская область, Устюженский р-н, Устюжна г, Садовая ул, д 10
5.2.	Дополнительные сведения о местоположении	—
6.	Иные сведения	—

3. Пояснения к сведениям об объекте недвижимости с кадастровым номером 35:19:0102010:62 :

1. —

1. Сведения о характерных точках контура объекта недвижимости с кадастровым номером 35:19:0102010:63 :

Система координат МСК-35 1 зона Зона № 1

Обозначение характерных точек границ	Содержатся в Едином государственном реестре недвижимости			Определены в ходе выполнения комплексных кадастровых работ			Метод определения координат	Формулы, примененные для расчета средней квадратической погрешности определения координат характерных точек (Mt), м, с подставленными в такие формулы значениями и итоговые (вычисленные) значения Mt, м
	координаты, м		Радиус, м	координаты, м		Радиус, м		
	X	Y	R	X	Y	R		
1	2	3	4	5	6	7	8	9
н351О	—	—	—	309 912,80	1 300 810,86	—	Метод спутниковых геодезических измерений (определений)	$\sqrt{(0,07^2 + 0,07^2)} = 0,10$
н352О	—	—	—	309 897,88	1 300 811,40	—		

1	2	3	4	5	6	7	8	9
н3530	—	—	—	309 897,28	1 300 794,63	—	Метод спутниковых геодезических измерений (определений)	$\sqrt{(0,07^2 + 0,07^2)} = 0,10$
н3540	—	—	—	309 904,07	1 300 794,38	—		
н3550	—	—	—	309 904,15	1 300 796,55	—		
н3560	—	—	—	309 912,28	1 300 796,26	—		
н3510	—	—	—	309 912,80	1 300 810,86	—		

2. Сведения о характеристиках объекта недвижимости с кадастровым номером 35:19:0102010:63 :

№ п/п	Наименование характеристики	Значение характеристики
1	2	3
1.	Вид объекта недвижимости	Здание
2.	Ранее присвоенный государственный учетный номер (инвентарный) здания, сооружения, объекта незавершенного строительства	Инвентарный номер 6235, Условный номер 35-35-06/007/2008-400
3.	Кадастровый номер земельного участка (земельных участков), в границах которого (которых) расположены здание, сооружение, объект незавершенного строительства	35:19:0102010:46
4.	Уникальный учетный номер кадастрового квартала, в границах которого расположены здание, сооружение, объект незавершенного строительства	35:19:0102010
5.	Адрес здания, сооружения, объекта незавершенного строительства	—
5.1.	Сведения о местоположении здания, сооружения, объекта незавершенного строительства (при отсутствии адреса) в структурированном в соответствии с федеральной информационной адресной системой виде	162840, Российская Федерация, Вологодская область, Устюженский р-н, Устюжна г, Садовая ул, д 11
5.2.	Дополнительные сведения о местоположении	—
6.	Иные сведения	—

3. Пояснения к сведениям об объекте недвижимости с кадастровым номером 35:19:0102010:63 :

1.	—
----	---

1. Сведения о характерных точках контура объекта недвижимости с кадастровым номером 35:19:0102010:64 :

Система координат		МСК-35 1 зона					Зона № <u>1</u>	
Обозначение характерных точек границ	Содержатся в Едином государственном реестре недвижимости			Определены в ходе выполнения комплексных кадастровых работ			Метод определения координат	Формулы, примененные для расчета средней квадратической погрешности определения координат характерных точек (Mt), м, с подставленными в такие формулы значениями и итоговые (вычисленные) значения Mt, м
	координаты, м		Радиус, м	координаты, м		Радиус, м		
	X	Y	R	X	Y	R		
1	2	3	4	5	6	7	8	9
н3570	—	—	—	309 874,45	1 300 811,53	—	Метод спутниковых геодезических измерений (определений)	$\sqrt{(0,07^2 + 0,07^2)} = 0,10$
н3580	—	—	—	309 857,32	1 300 813,19	—		
н3590	—	—	—	309 856,13	1 300 800,93	—		
н3600	—	—	—	309 873,26	1 300 799,27	—		
н3570	—	—	—	309 874,45	1 300 811,53	—		

2. Сведения о характеристиках объекта недвижимости с кадастровым номером 35:19:0102010:64 :

№ п/п	Наименование характеристики	Значение характеристики
1	2	3
1.	Вид объекта недвижимости	Здание
2.	Ранее присвоенный государственный учетный номер (инвентарный) здания, сооружения, объекта незавершенного строительства	Инвентарный номер 2354
3.	Кадастровый номер земельного участка (земельных участков), в границах которого (которых) расположены здание, сооружение, объект незавершенного строительства	—
4.	Уникальный учетный номер кадастрового квартала, в границах которого расположены здание, сооружение, объект незавершенного строительства	35:19:0102010

1	2	3
5.	Адрес здания, сооружения, объекта незавершенного строительства	—
5.1.	Сведения о местоположении здания, сооружения, объекта незавершенного строительства (при отсутствии адреса) в структурированном в соответствии с федеральной информационной адресной системой виде	162840, Российская Федерация, Вологодская область, Устюженский р-н, Устюжна г, Коммунистический пер, д 47А
5.2.	Дополнительные сведения о местоположении	—
6.	Иные сведения	—

3. Пояснения к сведениям об объекте недвижимости с кадастровым номером 35:19:0102010:64 :

1.	—
----	---

1. Сведения о характерных точках контура объекта недвижимости с кадастровым номером 35:19:0102010:67 :

Система координат	<u>МСК-35 1 зона</u>	Зона №	<u>1</u>
-------------------	----------------------	--------	----------

Обозначение характерных точек границ	Содержатся в Едином государственном реестре недвижимости			Определены в ходе выполнения комплексных кадастровых работ			Метод определения координат	Формулы, примененные для расчета средней квадратической погрешности определения координат характерных точек (Mt), м, с подставленными в такие формулы значениями и итоговые (вычисленные) значения Mt, м
	координаты, м		Радиус, м	координаты, м		Радиус, м		
	X	Y	R	X	Y	R		
1	2	3	4	5	6	7	8	9
н3610	—	—	—	309 880,07	1 301 001,71	—	Метод спутниковых геодезических измерений (определений)	$\sqrt{(0,07^2 + 0,07^2)} = 0,10$
н3620	—	—	—	309 872,31	1 301 002,14	—		
н3630	—	—	—	309 872,23	1 301 000,69	—		
н3640	—	—	—	309 869,37	1 301 000,84	—		
н3650	—	—	—	309 869,12	1 300 996,12	—		
н3660	—	—	—	309 872,05	1 300 995,97	—		
н2000	—	—	—	309 871,28	1 300 981,23	—		

1	2	3	4	5	6	7	8	9
н3670	—	—	—	309 874,91	1 300 981,03	—	Метод спутниковых геодезических измерений (определений)	$\sqrt{(0,07^2 + 0,07^2)} = 0,10$
н3680	—	—	—	309 874,82	1 300 979,22	—		
н3690	—	—	—	309 876,85	1 300 979,11	—		
н3700	—	—	—	309 876,96	1 300 980,91	—		
н3710	—	—	—	309 878,93	1 300 980,81	—		
н3610	—	—	—	309 880,07	1 301 001,71	—		

2. Сведения о характеристиках объекта недвижимости с кадастровым номером 35:19:0102010:67 :

№ п/п	Наименование характеристики	Значение характеристики
1	2	3
1.	Вид объекта недвижимости	Здание
2.	Ранее присвоенный государственный учетный номер (инвентарный) здания, сооружения, объекта незавершенного строительства	Инвентарный номер 5833
3.	Кадастровый номер земельного участка (земельных участков), в границах которого (которых) расположены здание, сооружение, объект незавершенного строительства	35:19:0102010:33
4.	Уникальный учетный номер кадастрового квартала, в границах которого расположены здание, сооружение, объект незавершенного строительства	35:19:0102010
5.	Адрес здания, сооружения, объекта незавершенного строительства	—
5.1.	Сведения о местоположении здания, сооружения, объекта незавершенного строительства (при отсутствии адреса) в структурированном в соответствии с федеральной информационной адресной системой виде	162840, Российская Федерация, Вологодская область, Устюженский м.о., Устюжна г, Дорожная ул, д 2
5.2.	Дополнительные сведения о местоположении	—
6.	Иные сведения	—

3. Пояснения к сведениям об объекте недвижимости с кадастровым номером 35:19:0102010:67 :

1.	—
----	---

1. Сведения о характерных точках контура объекта недвижимости с кадастровым номером 35:19:0102010:68 :

Система координат МСК-35 1 зона Зона № 1

Обозначение характерных точек границ	Содержатся в Едином государственном реестре недвижимости		Определены в ходе выполнения комплексных кадастровых работ			Метод определения координат	Формулы, примененные для расчета средней квадратической погрешности определения координат характерных точек (Mt), м, с подставленными в такие формулы значениями и итоговые (вычисленные) значения Mt, м	
	координаты, м		Радиус, м	координаты, м				Радиус, м
	X	Y	R	X	Y			R
1	2	3	4	5	6	7	8	9
н3720	—	—	—	309 878,10	1 300 966,79	—	Метод спутниковых геодезических измерений (определений)	$\sqrt{(0,07^2 + 0,07^2)} = 0,10$
н3730	—	—	—	309 876,60	1 300 966,88	—		
н3740	—	—	—	309 876,70	1 300 968,79	—		
н3750	—	—	—	309 874,47	1 300 968,91	—		
н3760	—	—	—	309 874,37	1 300 966,90	—		
н3770	—	—	—	309 871,01	1 300 967,07	—		
н3780	—	—	—	309 870,03	1 300 948,15	—		
н3790	—	—	—	309 877,07	1 300 947,77	—		
н3720	—	—	—	309 878,10	1 300 966,79	—		

2. Сведения о характеристиках объекта недвижимости с кадастровым номером 35:19:0102010:68 :

№ п/п	Наименование характеристики	Значение характеристики
1	2	3
1.	Вид объекта недвижимости	Здание
2.	Ранее присвоенный государственный учетный номер (инвентарный) здания, сооружения, объекта незавершенного строительства	Инвентарный номер 2961

1	2	3
3.	Кадастровый номер земельного участка (земельных участков), в границах которого (которых) расположены здание, сооружение, объект незавершенного строительства	35:19:0102010:1
4.	Уникальный учетный номер кадастрового квартала, в границах которого расположены здание, сооружение, объект незавершенного строительства	35:19:0102010
5.	Адрес здания, сооружения, объекта незавершенного строительства	—
5.1.	Сведения о местоположении здания, сооружения, объекта незавершенного строительства (при отсутствии адреса) в структурированном в соответствии с федеральной информационной адресной системой виде	162840, Российская Федерация, Вологодская область, Устюженский р-н, Устюжна г, Дорожная ул, д 4
5.2.	Дополнительные сведения о местоположении	—
6.	Иные сведения	—

3. Пояснения к сведениям об объекте недвижимости с кадастровым номером 35:19:0102010:68 :

1.	—
----	---

1. Сведения о характерных точках контура объекта недвижимости с кадастровым номером 35:19:0102010:69 :

Система координат МСК-35 1 зона Зона № 1

Обозначение характерных точек границ	Содержатся в Едином государственном реестре недвижимости			Определены в ходе выполнения комплексных кадастровых работ			Метод определения координат	Формулы, примененные для расчета средней квадратической погрешности определения координат характерных точек (Mt), м, с подставленными в такие формулы значениями и итоговые (вычисленные) значения Mt, м
	координаты, м		Радиус, м	координаты, м		Радиус, м		
	X	Y	R	X	Y	R		
1	2	3	4	5	6	7	8	9
н3800	—	—	—	310 051,31	1 300 837,44	—	Метод спутниковых геодезических измерений (определений)	$\sqrt{(0,07^2 + 0,07^2)} = 0,10$
н3810	—	—	—	310 051,42	1 300 844,89	—		
н3820	—	—	—	310 038,15	1 300 845,08	—		
н3830	—	—	—	310 038,07	1 300 839,42	—		

1	2	3	4	5	6	7	8	9
н3840	—	—	—	310 045,84	1 300 839,31	—	Метод спутниковых геодезических измерений (определений)	$\sqrt{(0,07^2 + 0,07^2)} = 0,10$
н3850	—	—	310 045,81	1 300 837,52	—			
н3800	—	—	—	310 051,31	1 300 837,44	—		

2. Сведения о характеристиках объекта недвижимости с кадастровым номером 35:19:0102010:69 :

№ п/п	Наименование характеристики	Значение характеристики
1	2	3
1.	Вид объекта недвижимости	Здание
2.	Ранее присвоенный государственный учетный номер (инвентарный) здания, сооружения, объекта незавершенного строительства	Инвентарный номер 706
3.	Кадастровый номер земельного участка (земельных участков), в границах которого (которых) расположены здание, сооружение, объект незавершенного строительства	35:19:0102010:20
4.	Уникальный учетный номер кадастрового квартала, в границах которого расположены здание, сооружение, объект незавершенного строительства	35:19:0102010
5.	Адрес здания, сооружения, объекта незавершенного строительства	—
5.1.	Сведения о местоположении здания, сооружения, объекта незавершенного строительства (при отсутствии адреса) в структурированном в соответствии с федеральной информационной адресной системой виде	162840, Российская Федерация, Вологодская область, Устюженский р-н, Устюжна г, Парковый пер, д 4
5.2.	Дополнительные сведения о местоположении	—
6.	Иные сведения	—

3. Пояснения к сведениям об объекте недвижимости с кадастровым номером 35:19:0102010:69 :

1.	—
----	---

1. Сведения о характерных точках контура объекта недвижимости с кадастровым номером 35:19:0102010:74 :

Система координат			МСК-35 1 зона				Зона №		1
Обозначение характерных точек границ	Содержатся в Едином государственном реестре недвижимости			Определены в ходе выполнения комплексных кадастровых работ			Метод определения координат	Формулы, примененные для расчета средней квадратической погрешности определения координат характерных точек (Mt), м, с подставленными в такие формулы значениями и итоговые (вычисленные) значения Mt, м	
	координаты, м		Радиус, м	координаты, м		Радиус, м			
	X	Y	R	X	Y	R			
1	2	3	4	5	6	7	8	9	
н3860	—	—	—	309 873,88	1 300 853,16	—	Метод спутниковых геодезических измерений (определений)	$\sqrt{(0,07^2 + 0,07^2)} = 0,10$	
н3870	—	—	—	309 872,66	1 300 853,26	—			
н3880	—	—	—	309 872,96	1 300 856,74	—			
н3890	—	—	—	309 867,74	1 300 857,19	—			
н3900	—	—	—	309 867,85	1 300 858,50	—			
н3910	—	—	—	309 865,50	1 300 858,71	—			
н3920	—	—	—	309 865,39	1 300 857,39	—			
н3930	—	—	—	309 860,98	1 300 857,77	—			
н3940	—	—	—	309 860,36	1 300 850,54	—			
н3950	—	—	—	309 873,55	1 300 849,40	—			
н3860	—	—	—	309 873,88	1 300 853,16	—			

2. Сведения о характеристиках объекта недвижимости с кадастровым номером 35:19:0102010:74 :

№ п/п	Наименование характеристики	Значение характеристики
1	2	3
1.	Вид объекта недвижимости	Здание

1	2	3
2.	Ранее присвоенный государственный учетный номер (инвентарный) здания, сооружения, объекта незавершенного строительства	Инвентарный номер 7260, Условный номер 35-35-21/001/2009-198
3.	Кадастровый номер земельного участка (земельных участков), в границах которого (которых) расположены здание, сооружение, объект незавершенного строительства	—
4.	Уникальный учетный номер кадастрового квартала, в границах которого расположены здание, сооружение, объект незавершенного строительства	35:19:0102010
5.	Адрес здания, сооружения, объекта незавершенного строительства	—
5.1.	Сведения о местоположении здания, сооружения, объекта незавершенного строительства (при отсутствии адреса) в структурированном в соответствии с федеральной информационной адресной системой виде	162840, Российская Федерация, Вологодская область, Устюженский р-н, Устюжна г, Дорожная ул, д 8А
5.2.	Дополнительные сведения о местоположении	—
6.	Иные сведения	—

3. Пояснения к сведениям об объекте недвижимости с кадастровым номером 35:19:0102010:74 :

1.	—
----	---

1. Сведения о характерных точках контура объекта недвижимости с кадастровым номером 35:19:0102010:76 :

Система координат		МСК-35 1 зона					Зона № <u>1</u>	
Обозначение характерных точек границ	Содержатся в Едином государственном реестре недвижимости			Определены в ходе выполнения комплексных кадастровых работ			Метод определения координат	Формулы, примененные для расчета средней квадратической погрешности определения координат характерных точек (Mt), м, с подставленными в такие формулы значениями и итоговые (вычисленные) значения Mt, м
	координаты, м		Радиус, м	координаты, м		Радиус, м		
	X	Y	R	X	Y	R		
1	2	3	4	5	6	7	8	9
н3960	—	—	—	309 950,45	1 300 923,59	—	Метод спутниковых геодезических измерений (определений)	$\sqrt{(0,07^2 + 0,07^2)} = 0,10$
н3970	—	—	—	309 941,42	1 300 924,22	—		
н3980	—	—	—	309 940,74	1 300 913,94	—		

1	2	3	4	5	6	7	8	9
н3990	—	—	—	309 945,61	1 300 913,59	—	Метод спутниковых геодезических измерений (определений)	$\sqrt{(0,07^2 + 0,07^2)} = 0,10$
н4000	—	—	—	309 945,51	1 300 912,09	—		
н4010	—	—	—	309 949,66	1 300 911,81	—		
н3960	—	—	—	309 950,45	1 300 923,59	—		

2. Сведения о характеристиках объекта недвижимости с кадастровым номером 35:19:0102010:76 :

№ п/п	Наименование характеристики	Значение характеристики
1	2	3
1.	Вид объекта недвижимости	Здание
2.	Ранее присвоенный государственный учетный номер (инвентарный) здания, сооружения, объекта незавершенного строительства	Инвентарный номер 700
3.	Кадастровый номер земельного участка (земельных участков), в границах которого (которых) расположены здание, сооружение, объект незавершенного строительства	—
4.	Уникальный учетный номер кадастрового квартала, в границах которого расположены здание, сооружение, объект незавершенного строительства	35:19:0102010
5.	Адрес здания, сооружения, объекта незавершенного строительства	—
5.1.	Сведения о местоположении здания, сооружения, объекта незавершенного строительства (при отсутствии адреса) в структурированном в соответствии с федеральной информационной адресной системой виде	162840, Российская Федерация, Вологодская область, Устюженский р-н, Устюжна г, Садовая ул, д 6
5.2.	Дополнительные сведения о местоположении	—
6.	Иные сведения	—

3. Пояснения к сведениям об объекте недвижимости с кадастровым номером 35:19:0102010:76 :

1.	—
----	---

1. Сведения о характерных точках контура объекта недвижимости с кадастровым номером 35:19:0102010:79 :

Система координат		МСК-35 1 зона					Зона № <u>1</u>	
Обозначение характерных точек границ	Содержатся в Едином государственном реестре недвижимости			Определены в ходе выполнения комплексных кадастровых работ			Метод определения координат	Формулы, примененные для расчета средней квадратической погрешности определения координат характерных точек (Mt), м, с подставленными в такие формулы значениями и итоговые (вычисленные) значения Mt, м
	координаты, м		Радиус, м	координаты, м		Радиус, м		
	X	Y	R	X	Y	R		
1	2	3	4	5	6	7	8	9
н4020	—	—	—	310 151,68	1 300 844,88	—	Метод спутниковых геодезических измерений (определений)	$\sqrt{(0,07^2 + 0,07^2)} = 0,10$
н4030	—	—	—	310 144,01	1 300 845,03	—		
н4040	—	—	—	310 143,79	1 300 833,90	—		
н4050	—	—	—	310 151,46	1 300 833,75	—		
н4020	—	—	—	310 151,68	1 300 844,88	—		
н4020	—	—	—	310 151,68	1 300 844,88	—		

2. Сведения о характеристиках объекта недвижимости с кадастровым номером 35:19:0102010:79 :

№ п/п	Наименование характеристики	Значение характеристики
1	2	3
1.	Вид объекта недвижимости	Здание
2.	Ранее присвоенный государственный учетный номер (инвентарный) здания, сооружения, объекта незавершенного строительства	Инвентарный номер 709, Условный номер 35-35-06/002/2007-456
3.	Кадастровый номер земельного участка (земельных участков), в границах которого (которых) расположены здание, сооружение, объект незавершенного строительства	35:19:0102010:12
4.	Уникальный учетный номер кадастрового квартала, в границах которого расположены здание, сооружение, объект незавершенного строительства	35:19:0102010

1	2	3
5.	Адрес здания, сооружения, объекта незавершенного строительства	—
5.1.	Сведения о местоположении здания, сооружения, объекта незавершенного строительства (при отсутствии адреса) в структурированном в соответствии с федеральной информационной адресной системой виде	162840, Российская Федерация, Вологодская область, Устюженский р-н, Устюжна г, Левая Набережная реки Ворожа ул, д 6
5.2.	Дополнительные сведения о местоположении	—
6.	Иные сведения	—

3. Пояснения к сведениям об объекте недвижимости с кадастровым номером 35:19:0102010:79 :

1.	—
----	---

1. Сведения о характерных точках контура объекта недвижимости с кадастровым номером 35:19:0102010:80 :

Система координат	<u>МСК-35 1 зона</u>	Зона №	<u>1</u>
-------------------	----------------------	--------	----------

Обозначение характерных точек границ	Содержатся в Едином государственном реестре недвижимости			Определены в ходе выполнения комплексных кадастровых работ			Метод определения координат	Формулы, примененные для расчета средней квадратической погрешности определения координат характерных точек (Mt), м, с подставленными в такие формулы значениями и итоговые (вычисленные) значения Mt, м
	координаты, м		Радиус, м	координаты, м		Радиус, м		
	X	Y	R	X	Y	R		
1	2	3	4	5	6	7	8	9
н4060	—	—	—	310 093,99	1 300 918,69	—	Метод спутниковых геодезических измерений (определений)	$\sqrt{(0,07^2 + 0,07^2)} = 0,10$
н4070	—	—	—	310 103,33	1 300 917,08	—		
н4080	—	—	—	310 102,05	1 300 909,63	—		
н4090	—	—	—	310 098,84	1 300 910,18	—		
н4100	—	—	—	310 097,82	1 300 904,27	—		
н4110	—	—	—	310 091,69	1 300 905,33	—		
н4060	—	—	—	310 093,99	1 300 918,69	—		

2. Сведения о характеристиках объекта недвижимости с кадастровым номером 35:19:0102010:80 :

№ п/п	Наименование характеристики	Значение характеристики
1	2	3
1.	Вид объекта недвижимости	Здание
2.	Ранее присвоенный государственный учетный номер (инвентарный) здания, сооружения, объекта незавершенного строительства	Инвентарный номер 710, Условный номер 35-35-21/003/2011-211
3.	Кадастровый номер земельного участка (земельных участков), в границах которого (которых) расположены здание, сооружение, объект незавершенного строительства	35:19:0102010:17
4.	Уникальный учетный номер кадастрового квартала, в границах которого расположены здание, сооружение, объект незавершенного строительства	35:19:0102010
5.	Адрес здания, сооружения, объекта незавершенного строительства	—
5.1.	Сведения о местоположении здания, сооружения, объекта незавершенного строительства (при отсутствии адреса) в структурированном в соответствии с федеральной информационной адресной системой виде	162840, Российская Федерация, Вологодская область, Устюженский р-н, Устюжна г, Левая Набережная реки Ворожа ул, д 2А
5.2.	Дополнительные сведения о местоположении	—
6.	Иные сведения	—

3. Пояснения к сведениям об объекте недвижимости с кадастровым номером 35:19:0102010:80 :

1.	—
----	---

1. Сведения о характерных точках контура объекта недвижимости с кадастровым номером 35:19:0102010:81 :

Система координат		<u>МСК-35 1 зона</u>					Зона № <u>1</u>	
Обозначение характерных точек границ	Содержатся в Едином государственном реестре недвижимости			Определены в ходе выполнения комплексных кадастровых работ			Метод определения координат	Формулы, примененные для расчета средней квадратической погрешности определения координат характерных точек (Mt), м, с подставленными в такие формулы значениями и итоговые (вычисленные) значения Mt, м
	координаты, м		Радиус, м	координаты, м		Радиус, м		
	X	Y	R	X	Y	R		
1	2	3	4	5	6	7	8	9
н4120	—	—	—	310 050,31	1 300 872,65	—	Метод спутниковых геодезических измерений (определений)	$\sqrt{(0,07^2 + 0,07^2)} = 0,10$

1	2	3	4	5	6	7	8	9
н4130	—	—	—	310 047,32	1 300 872,80	—	Метод спутниковых геодезических измерений (определений)	$\sqrt{(0,07^2 + 0,07^2)} = 0,10$
н4140	—	—	—	310 047,19	1 300 870,38	—		
н1830	—	—	—	310 039,71	1 300 870,75	—		
н1840	—	—	—	310 039,36	1 300 863,72	—		
н4150	—	—	—	310 049,84	1 300 863,20	—		
н4120	—	—	—	310 050,31	1 300 872,65	—		

2. Сведения о характеристиках объекта недвижимости с кадастровым номером 35:19:0102010:81 :

№ п/п	Наименование характеристики	Значение характеристики
1	2	3
1.	Вид объекта недвижимости	Здание
2.	Ранее присвоенный государственный учетный номер (инвентарный) здания, сооружения, объекта незавершенного строительства	Инвентарный номер 708, Условный номер 35:19:01 02 010:0027:708 ж
3.	Кадастровый номер земельного участка (земельных участков), в границах которого (которых) расположены здание, сооружение, объект незавершенного строительства	35:19:0102010:27
4.	Уникальный учетный номер кадастрового квартала, в границах которого расположены здание, сооружение, объект незавершенного строительства	35:19:0102010
5.	Адрес здания, сооружения, объекта незавершенного строительства	—
5.1.	Сведения о местоположении здания, сооружения, объекта незавершенного строительства (при отсутствии адреса) в структурированном в соответствии с федеральной информационной адресной системой виде	162840, Российская Федерация, Вологодская область, Устюженский р-н, Устюжна г, Парковый пер, д 2
5.2.	Дополнительные сведения о местоположении	—
6.	Иные сведения	—

3. Пояснения к сведениям об объекте недвижимости с кадастровым номером 35:19:0102010:81 :

1.	—
----	---

1. Сведения о характерных точках контура объекта недвижимости с кадастровым номером 35:19:0102010:85 :

Система координат		МСК-35 1 зона					Зона № <u>1</u>	
Обозначение характерных точек границ	Содержатся в Едином государственном реестре недвижимости			Определены в ходе выполнения комплексных кадастровых работ			Метод определения координат	Формулы, примененные для расчета средней квадратической погрешности определения координат характерных точек (Mt), м, с подставленными в такие формулы значениями и итоговые (вычисленные) значения Mt, м
	координаты, м		Радиус, м	координаты, м		Радиус, м		
	X	Y	R	X	Y	R		
1	2	3	4	5	6	7	8	9
н4160	—	—	—	310 085,99	1 300 806,58	—	Метод спутниковых геодезических измерений (определений)	$\sqrt{(0,07^2 + 0,07^2)} = 0,10$
н4170	—	—	—	310 084,56	1 300 814,75	—		
н4180	—	—	—	310 065,02	1 300 811,35	—		
н4190	—	—	—	310 066,45	1 300 803,17	—		
н4160	—	—	—	310 085,99	1 300 806,58	—		

2. Сведения о характеристиках объекта недвижимости с кадастровым номером 35:19:0102010:85 :

№ п/п	Наименование характеристики	Значение характеристики
1	2	3
1.	Вид объекта недвижимости	Здание
2.	Ранее присвоенный государственный учетный номер (инвентарный) здания, сооружения, объекта незавершенного строительства	Инвентарный номер 6197
3.	Кадастровый номер земельного участка (земельных участков), в границах которого (которых) расположены здание, сооружение, объект незавершенного строительства	—
4.	Уникальный учетный номер кадастрового квартала, в границах которого расположены здание, сооружение, объект незавершенного строительства	35:19:0102010

1	2	3
5.	Адрес здания, сооружения, объекта незавершенного строительства	—
5.1.	Сведения о местоположении здания, сооружения, объекта незавершенного строительства (при отсутствии адреса) в структурированном в соответствии с федеральной информационной адресной системой виде	162840, Российская Федерация, Вологодская область, Устюженский р-н, Устюжна г, Парковый пер, д 6
5.2.	Дополнительные сведения о местоположении	—
6.	Иные сведения	—

3. Пояснения к сведениям об объекте недвижимости с кадастровым номером 35:19:0102010:85 :

1.	—
----	---

1. Сведения о характерных точках контура объекта недвижимости с кадастровым номером 35:19:0102010:86 :

Система координат	<u>МСК-35 1 зона</u>	Зона №	<u>1</u>
-------------------	----------------------	--------	----------

Обозначение характерных точек границ	Содержатся в Едином государственном реестре недвижимости			Определены в ходе выполнения комплексных кадастровых работ			Метод определения координат	Формулы, примененные для расчета средней квадратической погрешности определения координат характерных точек (Mt), м, с подставленными в такие формулы значениями и итоговые (вычисленные) значения Mt, м
	координаты, м		Радиус, м	координаты, м		Радиус, м		
	X	Y	R	X	Y	R		
1	2	3	4	5	6	7	8	9
н4200	—	—	—	310 020,67	1 300 874,21	—	Метод спутниковых геодезических измерений (определений)	$\sqrt{(0,07^2 + 0,07^2)} = 0,10$
н4210	—	—	—	310 008,95	1 300 874,68	—		
н4220	—	—	—	310 008,20	1 300 855,91	—		
н4230	—	—	—	310 019,91	1 300 855,44	—		
н4200	—	—	—	310 020,67	1 300 874,21	—		

2. Сведения о характеристиках объекта недвижимости с кадастровым номером 35:19:0102010:86 :

№ п/п	Наименование характеристики	Значение характеристики
1	2	3
1.	Вид объекта недвижимости	Здание

1	2	3
2.	Ранее присвоенный государственный учетный номер (инвентарный) здания, сооружения, объекта незавершенного строительства	Инвентарный номер 2560
3.	Кадастровый номер земельного участка (земельных участков), в границах которого (которых) расположены здание, сооружение, объект незавершенного строительства	—
4.	Уникальный учетный номер кадастрового квартала, в границах которого расположены здание, сооружение, объект незавершенного строительства	35:19:0102010
5.	Адрес здания, сооружения, объекта незавершенного строительства	—
5.1.	Сведения о местоположении здания, сооружения, объекта незавершенного строительства (при отсутствии адреса) в структурированном в соответствии с федеральной информационной адресной системой виде	162840, Российская Федерация, Вологодская область, Устюженский р-н, Устюжна г, Парковый пер, д 3
5.2.	Дополнительные сведения о местоположении	—
6.	Иные сведения	—

3. Пояснения к сведениям об объекте недвижимости с кадастровым номером 35:19:0102010:86 :

1.	—
----	---

1. Сведения о характерных точках контура объекта недвижимости с кадастровым номером 35:19:0102010:87 :

Система координат <u>МСК-35 1 зона</u>		Зона № <u>1</u>						
Обозначение характерных точек границ	Содержатся в Едином государственном реестре недвижимости		Определены в ходе выполнения комплексных кадастровых работ			Метод определения координат	Формулы, примененные для расчета средней квадратической погрешности определения координат характерных точек (Mt), м, с подставленными в такие формулы значениями и итоговые (вычисленные) значения Mt, м	
	координаты, м		координаты, м		Радиус, м			
	X	Y	X	Y	R			
1	2	3	4	5	6	7	8	9
н4240	—	—	—	310 130,89	1 300 828,44	—	Метод спутниковых геодезических измерений (определений)	$\sqrt{(0,07^2 + 0,07^2)} = 0,10$
н4250	—	—	—	310 130,84	1 300 838,27	—		
н4260	—	—	—	310 123,05	1 300 838,23	—		

1	2	3	4	5	6	7	8	9
н4270	—	—	—	310 123,13	1 300 819,38	—	Метод спутниковых геодезических измерений (определений)	$\sqrt{(0,07^2 + 0,07^2)} = 0,10$
н4280	—	—	—	310 128,70	1 300 819,40	—		
н4290	—	—	—	310 128,67	1 300 826,96	—		
н4300	—	—	—	310 130,44	1 300 826,97	—		
н4310	—	—	—	310 130,43	1 300 828,43	—		
н4240	—	—	—	310 130,89	1 300 828,44	—		

2. Сведения о характеристиках объекта недвижимости с кадастровым номером 35:19:0102010:87 :

№ п/п	Наименование характеристики	Значение характеристики
1	2	3
1.	Вид объекта недвижимости	Здание
2.	Ранее присвоенный государственный учетный номер (инвентарный) здания, сооружения, объекта незавершенного строительства	Инвентарный номер 702, Условный номер 35:19:80:85:702 ж
3.	Кадастровый номер земельного участка (земельных участков), в границах которого (которых) расположены здание, сооружение, объект незавершенного строительства	35:19:0102010:14, 35:19:0102010:44
4.	Уникальный учетный номер кадастрового квартала, в границах которого расположены здание, сооружение, объект незавершенного строительства	35:19:0102010
5.	Адрес здания, сооружения, объекта незавершенного строительства	—
5.1.	Сведения о местоположении здания, сооружения, объекта незавершенного строительства (при отсутствии адреса) в структурированном в соответствии с федеральной информационной адресной системой виде	162840, Российская Федерация, Вологодская область, Устюженский р-н, Устюжна г, Левая Набережная реки Ворожа ул, д 5
5.2.	Дополнительные сведения о местоположении	—
6.	Иные сведения	—

3. Пояснения к сведениям об объекте недвижимости с кадастровым номером 35:19:0102010:87 :

1.	—
----	---

1. Сведения о характерных точках контура объекта недвижимости с кадастровым номером 35:19:0102010:90 :

Система координат МСК-35 1 зона Зона № 1

Обозначение характерных точек границ	Содержатся в Едином государственном реестре недвижимости			Определены в ходе выполнения комплексных кадастровых работ			Метод определения координат	Формулы, примененные для расчета средней квадратической погрешности определения координат характерных точек (Mt), м, с подставленными в такие формулы значениями и итоговые (вычисленные) значения Mt, м
	координаты, м		Радиус, м	координаты, м		Радиус, м		
	X	Y	R	X	Y	R		
1	2	3	4	5	6	7	8	9
н390	—	—	—	310 024,04	1 300 927,27	—	Метод спутниковых геодезических измерений (определений)	$\sqrt{(0,07^2 + 0,07^2)} = 0,10$
н4320	—	—	—	310 022,57	1 300 927,30	—		
н4330	—	—	—	310 022,69	1 300 933,92	—		
н4340	—	—	—	310 015,09	1 300 934,06	—		
н4350	—	—	—	310 015,00	1 300 929,63	—		
н4360	—	—	—	310 013,66	1 300 929,68	—		
н4370	—	—	—	310 013,55	1 300 926,52	—		
н4380	—	—	—	310 014,94	1 300 926,45	—		
н4390	—	—	—	310 014,91	1 300 924,62	—		
н380	—	—	—	310 023,97	1 300 924,45	—		
н390	—	—	—	310 024,04	1 300 927,27	—		

2. Сведения о характеристиках объекта недвижимости с кадастровым номером 35:19:0102010:90 :

№ п/п	Наименование характеристики	Значение характеристики
1	2	3
1.	Вид объекта недвижимости	Здание

1	2	3
2.	Ранее присвоенный государственный учетный номер (инвентарный) здания, сооружения, объекта незавершенного строительства	Инвентарный номер 2707
3.	Кадастровый номер земельного участка (земельных участков), в границах которого (которых) расположены здание, сооружение, объект незавершенного строительства	—
4.	Уникальный учетный номер кадастрового квартала, в границах которого расположены здание, сооружение, объект незавершенного строительства	35:19:0102010
5.	Адрес здания, сооружения, объекта незавершенного строительства	—
5.1.	Сведения о местоположении здания, сооружения, объекта незавершенного строительства (при отсутствии адреса) в структурированном в соответствии с федеральной информационной адресной системой виде	162840, Российская Федерация, Вологодская область, Устюженский р-н, Устюжна г, Парковый пер, д 16
5.2.	Дополнительные сведения о местоположении	—
6.	Иные сведения	—

3. Пояснения к сведениям об объекте недвижимости с кадастровым номером 35:19:0102010:90 :

1.	—
----	---

1. Сведения о характерных точках контура объекта недвижимости с кадастровым номером 35:19:0102010:91 :

Система координат МСК-35 1 зона Зона № 1

Обозначение характерных точек границ	Содержатся в Едином государственном реестре недвижимости			Определены в ходе выполнения комплексных кадастровых работ			Метод определения координат	Формулы, примененные для расчета средней квадратической погрешности определения координат характерных точек (Mt), м, с подставленными в такие формулы значениями и итоговые (вычисленные) значения Mt, м
	координаты, м		Радиус, м	координаты, м		Радиус, м		
	X	Y	R	X	Y	R		
1	2	3	4	5	6	7	8	9
н360	—	—	—	310 022,37	1 300 919,36	—	Аналитический метод	$\sqrt{(0,07^2 + 0,07^2)} = 0,10$
н4400	—	—	—	310 013,37	1 300 919,72	—		
н340	—	—	—	310 013,30	1 300 916,42	—		
н350	—	—	—	310 022,29	1 300 916,06	—		

1	2	3	4	5	6	7	8	9
н4410	—	—	—	310 045,68	1 300 925,02	—	Метод спутниковых геодезических измерений (определений)	$\sqrt{(0,07^2 + 0,07^2)} = 0,10$
н4420	—	—	—	310 043,79	1 300 925,22	—		
н4430	—	—	—	310 044,39	1 300 930,88	—		
н4440	—	—	—	310 037,08	1 300 931,64	—		
н4450	—	—	—	310 035,80	1 300 919,50	—		
н4460	—	—	—	310 045,00	1 300 918,53	—		
н4410	—	—	—	310 045,68	1 300 925,02	—		

2. Сведения о характеристиках объекта недвижимости с кадастровым номером 35:19:0102010:94 :

№ п/п	Наименование характеристики	Значение характеристики
1	2	3
1.	Вид объекта недвижимости	Здание
2.	Ранее присвоенный государственный учетный номер (инвентарный) здания, сооружения, объекта незавершенного строительства	Инвентарный номер 1245, Условный номер 35-35-06/004/2006-199
3.	Кадастровый номер земельного участка (земельных участков), в границах которого (которых) расположены здание, сооружение, объект незавершенного строительства	35:19:0102010:38
4.	Уникальный учетный номер кадастрового квартала, в границах которого расположены здание, сооружение, объект незавершенного строительства	35:19:0102010
5.	Адрес здания, сооружения, объекта незавершенного строительства	—
5.1.	Сведения о местоположении здания, сооружения, объекта незавершенного строительства (при отсутствии адреса) в структурированном в соответствии с федеральной информационной адресной системой виде	162840, Российская Федерация, Вологодская область, Устюженский р-н, Устюжна г, Левая Набережная реки Ворожа ул, д 1а
5.2.	Дополнительные сведения о местоположении	—
6.	Иные сведения	—

3. Пояснения к сведениям об объекте недвижимости с кадастровым номером 35:19:0102010:94 :

1. —

1. Сведения о характерных точках контура объекта недвижимости с кадастровым номером 35:19:0102010:95 :

Система координат МСК-35 1 зона Зона № 1

Обозначение характерных точек границ	Содержатся в Едином государственном реестре недвижимости			Определены в ходе выполнения комплексных кадастровых работ			Метод определения координат	Формулы, примененные для расчета средней квадратической погрешности определения координат характерных точек (Mt), м, с подставленными в такие формулы значениями и итоговые (вычисленные) значения Mt, м
	координаты, м		Радиус, м	координаты, м		Радиус, м		
	X	Y	R	X	Y	R		
1	2	3	4	5	6	7	8	9
н447О	—	—	—	310 015,68	1 300 942,05	—	Метод спутниковых геодезических измерений (определений)	$\sqrt{(0,07^2 + 0,07^2)} = 0,10$
н448О	—	—	—	310 003,89	1 300 942,46	—		
н31О	—	—	—	310 003,64	1 300 935,42	—		
н30О	—	—	—	310 015,44	1 300 935,01	—		
н447О	—	—	—	310 015,68	1 300 942,05	—		

2. Сведения о характеристиках объекта недвижимости с кадастровым номером 35:19:0102010:95 :

№ п/п	Наименование характеристики	Значение характеристики
1	2	3
1.	Вид объекта недвижимости	Здание
2.	Ранее присвоенный государственный учетный номер (инвентарный) здания, сооружения, объекта незавершенного строительства	Инвентарный номер 1247
3.	Кадастровый номер земельного участка (земельных участков), в границах которого (которых) расположены здание, сооружение, объект незавершенного строительства	35:19:0102010:137
4.	Уникальный учетный номер кадастрового квартала, в границах которого расположены здание, сооружение, объект незавершенного строительства	35:19:0102010

1	2	3
5.	Адрес здания, сооружения, объекта незавершенного строительства	—
5.1.	Сведения о местоположении здания, сооружения, объекта незавершенного строительства (при отсутствии адреса) в структурированном в соответствии с федеральной информационной адресной системой виде	162840, Российская Федерация, Вологодская область, Устюженский р-н, Устюжна г, Парковый пер, д 1а
5.2.	Дополнительные сведения о местоположении	—
6.	Иные сведения	—

3. Пояснения к сведениям об объекте недвижимости с кадастровым номером 35:19:0102010:95 :

1.	—
----	---

1. Сведения о характерных точках контура объекта недвижимости с кадастровым номером 35:19:0102010:98 :

Система координат	<u>МСК-35 1 зона</u>	Зона №	<u>1</u>
-------------------	----------------------	--------	----------

Обозначение характерных точек границ	Содержатся в Едином государственном реестре недвижимости			Определены в ходе выполнения комплексных кадастровых работ			Метод определения координат	Формулы, примененные для расчета средней квадратической погрешности определения координат характерных точек (Mt), м, с подставленными в такие формулы значениями и итоговые (вычисленные) значения Mt, м
	координаты, м		Радиус, м	координаты, м		Радиус, м		
	X	Y	R	X	Y	R		
1	2	3	4	5	6	7	8	9
н4490	—	—	—	309 918,09	1 300 874,63	—	Метод спутниковых геодезических измерений (определений)	$\sqrt{(0,07^2 + 0,07^2)} = 0,10$
н4500	—	—	—	309 910,80	1 300 875,07	—		
н4510	—	—	—	309 909,73	1 300 857,05	—		
н4520	—	—	—	309 917,01	1 300 856,61	—		
н4490	—	—	—	309 918,09	1 300 874,63	—		

2. Сведения о характеристиках объекта недвижимости с кадастровым номером 35:19:0102010:98 :

№ п/п	Наименование характеристики	Значение характеристики
1	2	3
1.	Вид объекта недвижимости	Здание

1	2	3
2.	Ранее присвоенный государственный учетный номер (инвентарный) здания, сооружения, объекта незавершенного строительства	Инвентарный номер 2607
3.	Кадастровый номер земельного участка (земельных участков), в границах которого (которых) расположены здание, сооружение, объект незавершенного строительства	—
4.	Уникальный учетный номер кадастрового квартала, в границах которого расположены здание, сооружение, объект незавершенного строительства	35:19:0102010
5.	Адрес здания, сооружения, объекта незавершенного строительства	—
5.1.	Сведения о местоположении здания, сооружения, объекта незавершенного строительства (при отсутствии адреса) в структурированном в соответствии с федеральной информационной адресной системой виде	162840, Российская Федерация, Вологодская область, Устюженский р-н, Устюжна г, Садовая ул, д 9
5.2.	Дополнительные сведения о местоположении	—
6.	Иные сведения	—

3. Пояснения к сведениям об объекте недвижимости с кадастровым номером 35:19:0102010:98 :

1.	—
----	---

1. Сведения о характерных точках контура объекта недвижимости с кадастровым номером 35:19:0102010:99 :

Система координат МСК-35 1 зона Зона № 1

Обозначение характерных точек границ	Содержатся в Едином государственном реестре недвижимости			Определены в ходе выполнения комплексных кадастровых работ			Метод определения координат	Формулы, примененные для расчета средней квадратической погрешности определения координат характерных точек (Mt), м, с подставленными в такие формулы значениями и итоговые (вычисленные) значения Mt, м
	координаты, м		Радиус, м	координаты, м		Радиус, м		
	X	Y	R	X	Y	R		
1	2	3	4	5	6	7	8	9
н4530	—	—	—	309 991,37	1 300 970,04	—	Метод спутниковых геодезических измерений (определений)	$\sqrt{(0,07^2 + 0,07^2)} = 0,10$
н4540	—	—	—	309 972,78	1 300 972,02	—		
н4550	—	—	—	309 972,00	1 300 964,78	—		

1	2	3	4	5	6	7	8	9
н4560	—	—	—	309 986,51	1 300 963,23	—	Метод спутниковых геодезических измерений (определений)	$\sqrt{(0,07^2 + 0,07^2)} = 0,10$
н4570	—	—	309 986,34	1 300 961,67	—			
н4580	—	—	309 990,43	1 300 961,24	—			
н4530	—	—	309 991,37	1 300 970,04	—			

2. Сведения о характеристиках объекта недвижимости с кадастровым номером 35:19:0102010:99 :

№ п/п	Наименование характеристики	Значение характеристики
1	2	3
1.	Вид объекта недвижимости	Здание
2.	Ранее присвоенный государственный учетный номер (инвентарный) здания, сооружения, объекта незавершенного строительства	Инвентарный номер 7259
3.	Кадастровый номер земельного участка (земельных участков), в границах которого (которых) расположены здание, сооружение, объект незавершенного строительства	35:19:0102010:191
4.	Уникальный учетный номер кадастрового квартала, в границах которого расположены здание, сооружение, объект незавершенного строительства	35:19:0102010
5.	Адрес здания, сооружения, объекта незавершенного строительства	—
5.1.	Сведения о местоположении здания, сооружения, объекта незавершенного строительства (при отсутствии адреса) в структурированном в соответствии с федеральной информационной адресной системой виде	162840, Российская Федерация, Вологодская область, Устюженский р-н, Устюжна г, Садовая ул, д 2А
5.2.	Дополнительные сведения о местоположении	—
6.	Иные сведения	—

3. Пояснения к сведениям об объекте недвижимости с кадастровым номером 35:19:0102010:99 :

1.	—
----	---

1. Сведения о характерных точках контура объекта недвижимости с кадастровым номером 35:19:0102010:139 :

Система координат		МСК-35 1 зона					Зона № <u>1</u>	
Обозначение характерных точек границ	Содержатся в Едином государственном реестре недвижимости			Определены в ходе выполнения комплексных кадастровых работ			Метод определения координат	Формулы, примененные для расчета средней квадратической погрешности определения координат характерных точек (Mt), м, с подставленными в такие формулы значениями и итоговые (вычисленные) значения Mt, м
	координаты, м		Радиус, м	координаты, м		Радиус, м		
	X	Y	R	X	Y	R		
1	2	3	4	5	6	7	8	9
н4590	—	—	—	309 892,79	1 301 035,81	—	Метод спутниковых геодезических измерений (определений)	$\sqrt{(0,07^2 + 0,07^2)} = 0,10$
н4600	—	—	—	309 889,81	1 301 035,88	—		
н4610	—	—	—	309 889,76	1 301 033,76	—		
н4620	—	—	—	309 892,74	1 301 033,69	—		
н4590	—	—	—	309 892,79	1 301 035,81	—		

2. Сведения о характеристиках объекта недвижимости с кадастровым номером 35:19:0102010:139 :

№ п/п	Наименование характеристики	Значение характеристики
1	2	3
1.	Вид объекта недвижимости	Здание
2.	Ранее присвоенный государственный учетный номер (инвентарный) здания, сооружения, объекта незавершенного строительства	—
3.	Кадастровый номер земельного участка (земельных участков), в границах которого (которых) расположены здание, сооружение, объект незавершенного строительства	35:19:0102010:48
4.	Уникальный учетный номер кадастрового квартала, в границах которого расположены здание, сооружение, объект незавершенного строительства	35:19:0102010

1	2	3
5.	Адрес здания, сооружения, объекта незавершенного строительства	—
5.1.	Сведения о местоположении здания, сооружения, объекта незавершенного строительства (при отсутствии адреса) в структурированном в соответствии с федеральной информационной адресной системой виде	162840, Российская Федерация, Вологодская область, Устюженский р-н, Устюжна г
5.2.	Дополнительные сведения о местоположении	квартал 85а
6.	Иные сведения	—

3. Пояснения к сведениям об объекте недвижимости с кадастровым номером 35:19:0102010:139 :

1.	—
----	---

1. Сведения о характерных точках контура объекта недвижимости с кадастровым номером 35:19:0102010:140 :

Система координат	<u>МСК-35 1 зона</u>	Зона №	<u>1</u>
-------------------	----------------------	--------	----------

Обозначение характерных точек границ	Содержатся в Едином государственном реестре недвижимости			Определены в ходе выполнения комплексных кадастровых работ			Метод определения координат	Формулы, примененные для расчета средней квадратической погрешности определения координат характерных точек (Mt), м, с подставленными в такие формулы значениями и итоговые (вычисленные) значения Mt, м
	координаты, м		Радиус, м	координаты, м		Радиус, м		
	X	Y	R	X	Y	R		
1	2	3	4	5	6	7	8	9
н462О	—	—	—	309 892,74	1 301 033,69	—	Метод спутниковых геодезических измерений (определений)	$\sqrt{(0,07^2 + 0,07^2)} = 0,10$
н461О	—	—	—	309 889,76	1 301 033,76	—		
н463О	—	—	—	309 889,65	1 301 029,46	—		
н464О	—	—	—	309 892,63	1 301 029,39	—		
н462О	—	—	—	309 892,74	1 301 033,69	—		

2. Сведения о характеристиках объекта недвижимости с кадастровым номером 35:19:0102010:140 :

№ п/п	Наименование характеристики	Значение характеристики
1	2	3
1.	Вид объекта недвижимости	Здание

1	2	3
2.	Ранее присвоенный государственный учетный номер (инвентарный) здания, сооружения, объекта незавершенного строительства	—
3.	Кадастровый номер земельного участка (земельных участков), в границах которого (которых) расположены здание, сооружение, объект незавершенного строительства	35:19:0102010:48
4.	Уникальный учетный номер кадастрового квартала, в границах которого расположены здание, сооружение, объект незавершенного строительства	35:19:0102010
5.	Адрес здания, сооружения, объекта незавершенного строительства	—
5.1.	Сведения о местоположении здания, сооружения, объекта незавершенного строительства (при отсутствии адреса) в структурированном в соответствии с федеральной информационной адресной системой виде	162840, Российская Федерация, Вологодская область, Устюженский р-н, Устюжна г
5.2.	Дополнительные сведения о местоположении	административный квартал 85а
6.	Иные сведения	—

3. Пояснения к сведениям об объекте недвижимости с кадастровым номером 35:19:0102010:140 :

1.	—
----	---

1. Сведения о характерных точках контура объекта недвижимости с кадастровым номером 35:19:0102010:144 :

Система координат		МСК-35 1 зона					Зона № <u>1</u>	
Обозначение характерных точек границ	Содержатся в Едином государственном реестре недвижимости			Определены в ходе выполнения комплексных кадастровых работ			Метод определения координат	Формулы, примененные для расчета средней квадратической погрешности определения координат характерных точек (Mt), м, с подставленными в такие формулы значениями и итоговые (вычисленные) значения Mt, м
	координаты, м		Радиус, м	координаты, м		Радиус, м		
	X	Y	R	X	Y	R		
1	2	3	4	5	6	7	8	9
н4650	—	—	—	310 327,10	1 300 754,64	—	Метод спутниковых геодезических измерений (определений)	$\sqrt{(0,07^2 + 0,07^2)} = 0,10$
н4660	—	—	—	310 312,10	1 300 755,54	—		
н4670	—	—	—	310 311,75	1 300 749,64	—		

1	2	3	4	5	6	7	8	9
н4680	—	—	—	310 310,35	1 300 749,72	—	Метод спутниковых геодезических измерений (определений)	$\sqrt{(0,07^2 + 0,07^2)} = 0,10$
н4690	—	—	—	310 310,26	1 300 748,22	—		
н4700	—	—	—	310 311,66	1 300 748,14	—		
н4710	—	—	—	310 311,45	1 300 744,65	—		
н4720	—	—	—	310 326,45	1 300 743,75	—		
н4650	—	—	—	310 327,10	1 300 754,64	—		

2. Сведения о характеристиках объекта недвижимости с кадастровым номером 35:19:0102010:144 :

№ п/п	Наименование характеристики	Значение характеристики
1	2	3
1.	Вид объекта недвижимости	Здание
2.	Ранее присвоенный государственный учетный номер (инвентарный) здания, сооружения, объекта незавершенного строительства	Инвентарный номер ., Условный номер 35:19:0:0:7:848
3.	Кадастровый номер земельного участка (земельных участков), в границах которого (которых) расположены здание, сооружение, объект незавершенного строительства	35:19:0102010:35
4.	Уникальный учетный номер кадастрового квартала, в границах которого расположены здание, сооружение, объект незавершенного строительства	35:19:0102010
5.	Адрес здания, сооружения, объекта незавершенного строительства	—
5.1.	Сведения о местоположении здания, сооружения, объекта незавершенного строительства (при отсутствии адреса) в структурированном в соответствии с федеральной информационной адресной системой виде	162840, Российская Федерация, Вологодская область, Устюженский р-н, Устюжна г, Коммунистический пер, д 23
5.2.	Дополнительные сведения о местоположении	—
6.	Иные сведения	—

3. Пояснения к сведениям об объекте недвижимости с кадастровым номером 35:19:0102010:144 :

1.	—
----	---

1. Сведения о характерных точках контура объекта недвижимости с кадастровым номером 35:19:0102010:145 :

Система координат МСК-35 1 зона Зона № 1

Обозначение характерных точек границ	Содержатся в Едином государственном реестре недвижимости			Определены в ходе выполнения комплексных кадастровых работ			Метод определения координат	Формулы, примененные для расчета средней квадратической погрешности определения координат характерных точек (Mt), м, с подставленными в такие формулы значениями и итоговые (вычисленные) значения Mt, м
	координаты, м		Радиус, м	координаты, м		Радиус, м		
	X	Y	R	X	Y	R		
1	2	3	4	5	6	7	8	9
н4730	—	—	—	309 926,14	1 300 994,70	—	Метод спутниковых геодезических измерений (определений)	$\sqrt{(0,07^2 + 0,07^2)} = 0,10$
н4740	—	—	—	309 924,46	1 300 994,78	—		
н4750	—	—	—	309 924,59	1 300 997,81	—		
н4760	—	—	—	309 909,50	1 300 998,44	—		
н4770	—	—	—	309 909,58	1 301 000,20	—		
н4780	—	—	—	309 904,04	1 301 000,44	—		
н4790	—	—	—	309 903,74	1 300 993,35	—		
н4800	—	—	—	309 905,70	1 300 993,27	—		
н4810	—	—	—	309 905,61	1 300 991,06	—		
н4820	—	—	—	309 903,96	1 300 991,13	—		
н4830	—	—	—	309 903,87	1 300 989,07	—		
н4840	—	—	—	309 905,51	1 300 989,00	—		
н4850	—	—	—	309 905,37	1 300 986,00	—		

1	2	3	4	5	6	7	8	9
н4860	—	—	—	309 924,08	1 300 985,66	—	Метод спутниковых геодезических измерений (определений)	$\sqrt{(0,07^2 + 0,07^2)} = 0,10$
н4870	—	—	—	309 924,22	1 300 988,95	—		
н4880	—	—	—	309 925,87	1 300 988,89	—		
н4890	—	—	—	309 925,93	1 300 990,50	—		
н4900	—	—	—	309 924,28	1 300 990,56	—		
н4910	—	—	—	309 924,37	1 300 992,72	—		
н4920	—	—	—	309 926,05	1 300 992,65	—		
н4730	—	—	—	309 926,14	1 300 994,70	—		

2. Сведения о характеристиках объекта недвижимости с кадастровым номером 35:19:0102010:145 :

№ п/п	Наименование характеристики	Значение характеристики
1	2	3
1.	Вид объекта недвижимости	Здание
2.	Ранее присвоенный государственный учетный номер (инвентарный) здания, сооружения, объекта незавершенного строительства	Инвентарный номер 4791
3.	Кадастровый номер земельного участка (земельных участков), в границах которого (которых) расположены здание, сооружение, объект незавершенного строительства	—
4.	Уникальный учетный номер кадастрового квартала, в границах которого расположены здание, сооружение, объект незавершенного строительства	35:19:0102010

1	2	3
5.	Адрес здания, сооружения, объекта незавершенного строительства	—
5.1.	Сведения о местоположении здания, сооружения, объекта незавершенного строительства (при отсутствии адреса) в структурированном в соответствии с федеральной информационной адресной системой виде	162840, Российская Федерация, Вологодская область, Устюженский м.о., Устюжна г, Садовая ул, д. 1
5.2.	Дополнительные сведения о местоположении	—
6.	Иные сведения	—

3. Пояснения к сведениям об объекте недвижимости с кадастровым номером 35:19:0102010:145 :

1.	—
----	---

1. Сведения о характерных точках контура объекта недвижимости с кадастровым номером 35:19:0102010:155 :

Система координат	<u>МСК-35 1 зона</u>	Зона №	<u>1</u>
-------------------	----------------------	--------	----------

Обозначение характерных точек границ	Содержатся в Едином государственном реестре недвижимости			Определены в ходе выполнения комплексных кадастровых работ			Метод определения координат	Формулы, примененные для расчета средней квадратической погрешности определения координат характерных точек (Mt), м, с подставленными в такие формулы значениями и итоговые (вычисленные) значения Mt, м
	координаты, м		Радиус, м	координаты, м		Радиус, м		
	X	Y	R	X	Y	R		
1	2	3	4	5	6	7	8	9
н4930	—	—	—	310 287,28	1 300 766,88	—	Метод спутниковых геодезических измерений (определений)	$\sqrt{(0,07^2 + 0,07^2)} = 0,10$
н4940	—	—	—	310 276,31	1 300 767,66	—		
н4950	—	—	—	310 275,20	1 300 752,12	—		
н4960	—	—	—	310 286,17	1 300 751,34	—		
н4930	—	—	—	310 287,28	1 300 766,88	—		

2. Сведения о характеристиках объекта недвижимости с кадастровым номером 35:19:0102010:155 :

№ п/п	Наименование характеристики	Значение характеристики
1	2	3
1.	Вид объекта недвижимости	Здание

1	2	3
2.	Ранее присвоенный государственный учетный номер (инвентарный) здания, сооружения, объекта незавершенного строительства	Инвентарный номер 2682
3.	Кадастровый номер земельного участка (земельных участков), в границах которого (которых) расположены здание, сооружение, объект незавершенного строительства	35:19:0102010:138
4.	Уникальный учетный номер кадастрового квартала, в границах которого расположены здание, сооружение, объект незавершенного строительства	35:19:0102010
5.	Адрес здания, сооружения, объекта незавершенного строительства	—
5.1.	Сведения о местоположении здания, сооружения, объекта незавершенного строительства (при отсутствии адреса) в структурированном в соответствии с федеральной информационной адресной системой виде	162840, Российская Федерация, Вологодская область, Устюженский р-н, Устюжна г, Коммунистический пер, д 23а
5.2.	Дополнительные сведения о местоположении	—
6.	Иные сведения	—

3. Пояснения к сведениям об объекте недвижимости с кадастровым номером 35:19:0102010:155 :

1.	—
----	---

1. Сведения о характерных точках контура объекта недвижимости с кадастровым номером 35:19:0102010:168 :

Система координат <u>МСК-35 1 зона</u>		Зона № <u>1</u>						
Обозначение характерных точек границ	Содержатся в Едином государственном реестре недвижимости		Определены в ходе выполнения комплексных кадастровых работ			Метод определения координат	Формулы, примененные для расчета средней квадратической погрешности определения координат характерных точек (Mt), м, с подставленными в такие формулы значениями и итоговые (вычисленные) значения Mt, м	
	координаты, м		координаты, м		Радиус, м			
	X	Y	X	Y	R			
1	2	3	4	5	6	7	8	9
н4970	—	—	—	310 247,66	1 300 760,50	—	Метод спутниковых геодезических измерений (определений)	$\sqrt{(0,07^2 + 0,07^2)} = 0,10$
н4980	—	—	—	310 245,96	1 300 760,68	—		
н4990	—	—	—	310 246,13	1 300 762,27	—		

1	2	3	4	5	6	7	8	9
н5000	—	—	—	310 243,35	1 300 762,57	—	Метод спутниковых геодезических измерений (определений)	$\sqrt{(0,07^2 + 0,07^2)} = 0,10$
н5010	—	—	—	310 243,15	1 300 760,78	—		
н5020	—	—	—	310 238,04	1 300 761,33	—		
н5030	—	—	—	310 236,87	1 300 750,44	—		
н5040	—	—	—	310 244,78	1 300 749,60	—		
н5050	—	—	—	310 245,63	1 300 757,55	—		
н5060	—	—	—	310 247,33	1 300 757,37	—		
н4970	—	—	—	310 247,66	1 300 760,50	—		

2. Сведения о характеристиках объекта недвижимости с кадастровым номером 35:19:0102010:168 :

№ п/п	Наименование характеристики	Значение характеристики
1	2	3
1.	Вид объекта недвижимости	Здание
2.	Ранее присвоенный государственный учетный номер (инвентарный) здания, сооружения, объекта незавершенного строительства	Инвентарный номер 674, Условный номер 35-35-21/003/2011-145
3.	Кадастровый номер земельного участка (земельных участков), в границах которого (которых) расположены здание, сооружение, объект незавершенного строительства	35:19:0102010:8
4.	Уникальный учетный номер кадастрового квартала, в границах которого расположены здание, сооружение, объект незавершенного строительства	35:19:0102010

1	2	3
5.	Адрес здания, сооружения, объекта незавершенного строительства	—
5.1.	Сведения о местоположении здания, сооружения, объекта незавершенного строительства (при отсутствии адреса) в структурированном в соответствии с федеральной информационной адресной системой виде	162840, Российская Федерация, Вологодская область, Устюженский р-н, Устюжна г, Коммунистический пер, д 25
5.2.	Дополнительные сведения о местоположении	—
6.	Иные сведения	—

3. Пояснения к сведениям об объекте недвижимости с кадастровым номером 35:19:0102010:168 :

1.	—
----	---

1. Сведения о характерных точках контура объекта недвижимости с кадастровым номером 35:19:0102010:169 :

Система координат	<u>МСК-35 1 зона</u>	Зона №	<u>1</u>
-------------------	----------------------	--------	----------

Обозначение характерных точек границ	Содержатся в Едином государственном реестре недвижимости			Определены в ходе выполнения комплексных кадастровых работ			Метод определения координат	Формулы, примененные для расчета средней квадратической погрешности определения координат характерных точек (Mt), м, с подставленными в такие формулы значениями и итоговые (вычисленные) значения Mt, м
	координаты, м		Радиус, м	координаты, м		Радиус, м		
	X	Y	R	X	Y	R		
1	2	3	4	5	6	7	8	9
н5070	—	—	—	310 223,24	1 300 764,45	—	Метод спутниковых геодезических измерений (определений)	$\sqrt{(0,07^2 + 0,07^2)} = 0,10$
н5080	—	—	—	310 217,47	1 300 764,80	—		
н750	—	—	—	310 216,79	1 300 753,50	—		
н740	—	—	—	310 222,56	1 300 753,15	—		
н5070	—	—	—	310 223,24	1 300 764,45	—		

2. Сведения о характеристиках объекта недвижимости с кадастровым номером 35:19:0102010:169 :

№ п/п	Наименование характеристики	Значение характеристики
1	2	3
1.	Вид объекта недвижимости	Здание

1	2	3
2.	Ранее присвоенный государственный учетный номер (инвентарный) здания, сооружения, объекта незавершенного строительства	Инвентарный номер 675, Условный номер 35:19:01 02 010:0009:675 Ж
3.	Кадастровый номер земельного участка (земельных участков), в границах которого (которых) расположены здание, сооружение, объект незавершенного строительства	35:19:0102010:9
4.	Уникальный учетный номер кадастрового квартала, в границах которого расположены здание, сооружение, объект незавершенного строительства	35:19:0102010
5.	Адрес здания, сооружения, объекта незавершенного строительства	—
5.1.	Сведения о местоположении здания, сооружения, объекта незавершенного строительства (при отсутствии адреса) в структурированном в соответствии с федеральной информационной адресной системой виде	162840, Российская Федерация, Вологодская область, Устюженский р-н, Устюжна г, Коммунистический пер, д 27
5.2.	Дополнительные сведения о местоположении	—
6.	Иные сведения	—

3. Пояснения к сведениям об объекте недвижимости с кадастровым номером 35:19:0102010:169 :

1.	—
----	---

1. Сведения о характерных точках контура объекта недвижимости с кадастровым номером 35:19:0102010:171 :

Система координат		МСК-35 1 зона					Зона № <u>1</u>	
Обозначение характерных точек границ	Содержатся в Едином государственном реестре недвижимости			Определены в ходе выполнения комплексных кадастровых работ			Метод определения координат	Формулы, примененные для расчета средней квадратической погрешности определения координат характерных точек (Mt), м, с подставленными в такие формулы значениями и итоговые (вычисленные) значения Mt, м
	координаты, м		Радиус, м	координаты, м		Радиус, м		
	X	Y	R	X	Y	R		
1	2	3	4	5	6	7	8	9
н5090	—	—	—	310 154,45	1 300 777,87	—	Метод спутниковых геодезических измерений (определений)	$\sqrt{(0,07^2 + 0,07^2)} = 0,10$
н5100	—	—	—	310 145,26	1 300 778,43	—		
н1930	—	—	—	310 144,04	1 300 758,30	—		

1	2	3	4	5	6	7	8	9
н1940	—	—	—	310 153,23	1 300 757,75	—	Метод спутниковых геодезических измерений (определений)	$\sqrt{(0,07^2 + 0,07^2)} = 0,10$
н5090	—	—	—	310 154,45	1 300 777,87	—		

2. Сведения о характеристиках объекта недвижимости с кадастровым номером 35:19:0102010:171 :

№ п/п	Наименование характеристики	Значение характеристики
1	2	3
1.	Вид объекта недвижимости	Здание
2.	Ранее присвоенный государственный учетный номер (инвентарный) здания, сооружения, объекта незавершенного строительства	Инвентарный номер 3282, Условный номер 35:19:01 02 010:0031:3282 ж
3.	Кадастровый номер земельного участка (земельных участков), в границах которого (которых) расположены здание, сооружение, объект незавершенного строительства	35:19:0102010:31
4.	Уникальный учетный номер кадастрового квартала, в границах которого расположены здание, сооружение, объект незавершенного строительства	35:19:0102010
5.	Адрес здания, сооружения, объекта незавершенного строительства	—
5.1.	Сведения о местоположении здания, сооружения, объекта незавершенного строительства (при отсутствии адреса) в структурированном в соответствии с федеральной информационной адресной системой виде	162840, Российская Федерация, Вологодская область, Устюженский р-н, Устюжна г, Коммунистический пер, д 33
5.2.	Дополнительные сведения о местоположении	—
6.	Иные сведения	—

3. Пояснения к сведениям об объекте недвижимости с кадастровым номером 35:19:0102010:171 :

1.	—
----	---

1. Сведения о характерных точках контура объекта недвижимости с кадастровым номером 35:19:0102010:190 :

Система координат МСК-35 1 зона Зона № 1

Обозначение характерных точек границ	Содержатся в Едином государственном реестре недвижимости			Определены в ходе выполнения комплексных кадастровых работ			Метод определения координат	Формулы, примененные для расчета средней квадратической погрешности определения координат характерных точек (Mt), м, с подставленными в такие формулы значениями и итоговые (вычисленные) значения Mt, м
	координаты, м		Радиус, м	координаты, м		Радиус, м		
	X	Y	R	X	Y	R		
1	2	3	4	5	6	7	8	9
н5110	—	—	—	310 052,74	1 300 789,54	—	Метод спутниковых геодезических измерений (определений)	$\sqrt{(0,07^2 + 0,07^2)} = 0,10$
н5120	—	—	—	310 050,64	1 300 789,54	—		
н5130	—	—	—	310 050,64	1 300 787,27	—		
н5140	—	—	—	310 047,55	1 300 787,27	—		
н5150	—	—	—	310 047,55	1 300 785,10	—		
н5160	—	—	—	310 045,44	1 300 785,11	—		
н5170	—	—	—	310 045,44	1 300 787,28	—		
н5180	—	—	—	310 043,36	1 300 787,28	—		
н5190	—	—	—	310 043,36	1 300 789,55	—		
н5200	—	—	—	310 040,86	1 300 789,55	—		
н5210	—	—	—	310 040,87	1 300 797,25	—		
н5220	—	—	—	310 043,90	1 300 797,25	—		
н5230	—	—	—	310 043,90	1 300 799,35	—		

1	2	3	4	5	6	7	8	9
н5240	—	—	—	310 048,29	1 300 799,34	—	Метод спутниковых геодезических измерений (определений)	$\sqrt{(0,07^2 + 0,07^2)} = 0,10$
н5250	—	—	310 048,29	1 300 797,24	—			
н5260	—	—	—	310 052,75	1 300 797,24	—		
н5110	—	—	—	310 052,74	1 300 789,54	—		

2. Сведения о характеристиках объекта недвижимости с кадастровым номером 35:19:0102010:190 :

№ п/п	Наименование характеристики	Значение характеристики
1	2	3
1.	Вид объекта недвижимости	Здание
2.	Ранее присвоенный государственный учетный номер (инвентарный) здания, сооружения, объекта незавершенного строительства	Инвентарный номер 3149, Условный номер 35:19:0:0:14:148
3.	Кадастровый номер земельного участка (земельных участков), в границах которого (которых) расположены здание, сооружение, объект незавершенного строительства	35:19:0102010:10
4.	Уникальный учетный номер кадастрового квартала, в границах которого расположены здание, сооружение, объект незавершенного строительства	35:19:0102010
5.	Адрес здания, сооружения, объекта незавершенного строительства	—
5.1.	Сведения о местоположении здания, сооружения, объекта незавершенного строительства (при отсутствии адреса) в структурированном в соответствии с федеральной информационной адресной системой виде	162840, Российская Федерация, Вологодская область, Устюженский р-н, Устюжна г, Коммунистический пер, д 39
5.2.	Дополнительные сведения о местоположении	—
6.	Иные сведения	—

3. Пояснения к сведениям об объекте недвижимости с кадастровым номером 35:19:0102010:190 :

1.	—
----	---

1. Сведения о характерных точках контура объекта недвижимости с кадастровым номером 35:19:0102010:196 :

Система координат МСК-35 1 зона Зона № 1

Обозначение характерных точек границ	Содержатся в Едином государственном реестре недвижимости			Определены в ходе выполнения комплексных кадастровых работ			Метод определения координат	Формулы, примененные для расчета средней квадратической погрешности определения координат характерных точек (Mt), м, с подставленными в такие формулы значениями и итоговые (вычисленные) значения Mt, м
	координаты, м		Радиус, м	координаты, м		Радиус, м		
	X	Y	R	X	Y	R		
1	2	3	4	5	6	7	8	9
н970	—	—	—	309 924,16	1 300 962,71	—	Метод спутниковых геодезических измерений (определений)	$\sqrt{(0,07^2 + 0,07^2)} = 0,10$
н5270	—	—	—	309 919,77	1 300 963,03	—		
н5280	—	—	—	309 919,64	1 300 961,21	—		
н5290	—	—	—	309 916,63	1 300 961,43	—		
н5300	—	—	—	309 915,36	1 300 943,91	—		
н5310	—	—	—	309 918,14	1 300 943,71	—		
н5320	—	—	—	309 917,99	1 300 941,68	—		
н5330	—	—	—	309 921,67	1 300 941,41	—		
н5340	—	—	—	309 921,81	1 300 943,44	—		
н5350	—	—	—	309 922,76	1 300 943,37	—		
н970	—	—	—	309 924,16	1 300 962,71	—		

2. Сведения о характеристиках объекта недвижимости с кадастровым номером 35:19:0102010:196 :

№ п/п	Наименование характеристики	Значение характеристики
1	2	3
1.	Вид объекта недвижимости	Здание

1	2	3
2.	Ранее присвоенный государственный учетный номер (инвентарный) здания, сооружения, объекта незавершенного строительства	Инвентарный номер 2604
3.	Кадастровый номер земельного участка (земельных участков), в границах которого (которых) расположены здание, сооружение, объект незавершенного строительства	35:19:0102010:11
4.	Уникальный учетный номер кадастрового квартала, в границах которого расположены здание, сооружение, объект незавершенного строительства	35:19:0102010
5.	Адрес здания, сооружения, объекта незавершенного строительства	—
5.1.	Сведения о местоположении здания, сооружения, объекта незавершенного строительства (при отсутствии адреса) в структурированном в соответствии с федеральной информационной адресной системой виде	162840, Российская Федерация, Вологодская область, Устюженский м.о., Устюжна г, Садовая ул, д 3
5.2.	Дополнительные сведения о местоположении	—
6.	Иные сведения	—

3. Пояснения к сведениям об объекте недвижимости с кадастровым номером 35:19:0102010:196 :

1.	—
----	---

1. Сведения о характерных точках контура объекта недвижимости с кадастровым номером 35:19:0102010:198 :

Система координат МСК-35 1 зона Зона № 1

Обозначение характерных точек границ	Содержатся в Едином государственном реестре недвижимости			Определены в ходе выполнения комплексных кадастровых работ			Метод определения координат	Формулы, примененные для расчета средней квадратической погрешности определения координат характерных точек (Mt), м, с подставленными в такие формулы значениями и итоговые (вычисленные) значения Mt, м
	координаты, м		Радиус, м	координаты, м		Радиус, м		
	X	Y	R	X	Y	R		
1	2	3	4	5	6	7	8	9
н5360	—	—	—	309 953,45	1 300 952,38	—	Метод спутниковых геодезических измерений (определений)	$\sqrt{(0,07^2 + 0,07^2)} = 0,10$
н5370	—	—	—	309 950,54	1 300 952,55	—		
н5380	—	—	—	309 950,73	1 300 956,15	—		

1	2	3	4	5	6	7	8	9
н5390	—	—	—	309 943,04	1 300 956,56	—	Метод спутниковых геодезических измерений (определений)	$\sqrt{(0,07^2 + 0,07^2)} = 0,10$
н5400	—	—	—	309 942,12	1 300 939,38	—		
н5410	—	—	—	309 949,88	1 300 938,95	—		
н5420	—	—	—	309 950,34	1 300 949,05	—		
н5430	—	—	—	309 953,25	1 300 948,88	—		
н5360	—	—	—	309 953,45	1 300 952,38	—		

2. Сведения о характеристиках объекта недвижимости с кадастровым номером 35:19:0102010:198 :

№ п/п	Наименование характеристики	Значение характеристики
1	2	3
1.	Вид объекта недвижимости	Здание
2.	Ранее присвоенный государственный учетный номер (инвентарный) здания, сооружения, объекта незавершенного строительства	Инвентарный номер 2605
3.	Кадастровый номер земельного участка (земельных участков), в границах которого (которых) расположены здание, сооружение, объект незавершенного строительства	35:19:0102010:199
4.	Уникальный учетный номер кадастрового квартала, в границах которого расположены здание, сооружение, объект незавершенного строительства	35:19:0102010
5.	Адрес здания, сооружения, объекта незавершенного строительства	—
5.1.	Сведения о местоположении здания, сооружения, объекта незавершенного строительства (при отсутствии адреса) в структурированном в соответствии с федеральной информационной адресной системой виде	162840, Российская Федерация, Вологодская область, Устюженский р-н, Устюжна г, Садовая ул, д 4
5.2.	Дополнительные сведения о местоположении	—
6.	Иные сведения	—

3. Пояснения к сведениям об объекте недвижимости с кадастровым номером 35:19:0102010:198 :

1.	—
----	---

1. Сведения о характерных точках контура объекта недвижимости с кадастровым номером 35:19:0102010:310 :

Система координат		МСК-35 1 зона					Зона № <u>1</u>	
Обозначение характерных точек границ	Содержатся в Едином государственном реестре недвижимости			Определены в ходе выполнения комплексных кадастровых работ			Метод определения координат	Формулы, примененные для расчета средней квадратической погрешности определения координат характерных точек (Mt), м, с подставленными в такие формулы значениями и итоговые (вычисленные) значения Mt, м
	координаты, м		Радиус, м	координаты, м		Радиус, м		
	X	Y	R	X	Y	R		
1	2	3	4	5	6	7	8	9
н5440	—	—	—	309 996,23	1 300 949,08	—	Метод спутниковых геодезических измерений (определений)	$\sqrt{(0,07^2 + 0,07^2)} = 0,10$
н5450	—	—	—	309 984,70	1 300 949,68	—		
н5460	—	—	—	309 984,23	1 300 940,55	—		
н5470	—	—	—	309 995,76	1 300 939,96	—		
н5440	—	—	—	309 996,23	1 300 949,08	—		
н5440	—	—	—	309 996,23	1 300 949,08	—		

2. Сведения о характеристиках объекта недвижимости с кадастровым номером 35:19:0102010:310 :

№ п/п	Наименование характеристики	Значение характеристики
1	2	3
1.	Вид объекта недвижимости	Здание
2.	Ранее присвоенный государственный учетный номер (инвентарный) здания, сооружения, объекта незавершенного строительства	Инвентарный номер 2603
3.	Кадастровый номер земельного участка (земельных участков), в границах которого (которых) расположены здание, сооружение, объект незавершенного строительства	35:19:0102010:51
4.	Уникальный учетный номер кадастрового квартала, в границах которого расположены здание, сооружение, объект незавершенного строительства	35:19:0102010

1	2	3
5.	Адрес здания, сооружения, объекта незавершенного строительства	—
5.1.	Сведения о местоположении здания, сооружения, объекта незавершенного строительства (при отсутствии адреса) в структурированном в соответствии с федеральной информационной адресной системой виде	162840, Российская Федерация, Вологодская область, Устюженский р-н, Устюжна г, Садовая ул, д 26
5.2.	Дополнительные сведения о местоположении	—
6.	Иные сведения	—

3. Пояснения к сведениям об объекте недвижимости с кадастровым номером 35:19:0102010:310 :

1.	—
----	---

1. Сведения о характерных точках контура объекта недвижимости с кадастровым номером 35:19:0102010:313 :

Система координат	<u>МСК-35 1 зона</u>	Зона №	<u>1</u>
-------------------	----------------------	--------	----------

Обозначение характерных точек границ	Содержатся в Едином государственном реестре недвижимости			Определены в ходе выполнения комплексных кадастровых работ			Метод определения координат	Формулы, примененные для расчета средней квадратической погрешности определения координат характерных точек (Mt), м, с подставленными в такие формулы значениями и итоговые (вычисленные) значения Mt, м
	координаты, м		Радиус, м	координаты, м		Радиус, м		
	X	Y	R	X	Y	R		
1	2	3	4	5	6	7	8	9
н548О	—	—	—	309 953,94	1 300 901,97	—	Метод спутниковых геодезических измерений (определений)	$\sqrt{(0,07^2 + 0,07^2)} = 0,10$
н549О	—	—	—	309 940,00	1 300 902,66	—		
н550О	—	—	—	309 939,16	1 300 885,50	—		
н551О	—	—	—	309 953,10	1 300 884,82	—		
н548О	—	—	—	309 953,94	1 300 901,97	—		

2. Сведения о характеристиках объекта недвижимости с кадастровым номером 35:19:0102010:313 :

№ п/п	Наименование характеристики	Значение характеристики
1	2	3
1.	Вид объекта недвижимости	Здание

1	2	3
2.	Ранее присвоенный государственный учетный номер (инвентарный) здания, сооружения, объекта незавершенного строительства	Инвентарный номер 2606
3.	Кадастровый номер земельного участка (земельных участков), в границах которого (которых) расположены здание, сооружение, объект незавершенного строительства	—
4.	Уникальный учетный номер кадастрового квартала, в границах которого расположены здание, сооружение, объект незавершенного строительства	35:19:0102010
5.	Адрес здания, сооружения, объекта незавершенного строительства	—
5.1.	Сведения о местоположении здания, сооружения, объекта незавершенного строительства (при отсутствии адреса) в структурированном в соответствии с федеральной информационной адресной системой виде	162840, Российская Федерация, Вологодская область, Устюженский м.о., Устюжна г, Садовая ул, д 8
5.2.	Дополнительные сведения о местоположении	—
6.	Иные сведения	—

3. Пояснения к сведениям об объекте недвижимости с кадастровым номером 35:19:0102010:313 :

1.	—
----	---

1. Сведения о характерных точках контура объекта недвижимости с кадастровым номером 35:19:0102010:314 :

Система координат МСК-35 1 зона Зона № 1

Обозначение характерных точек границ	Содержатся в Едином государственном реестре недвижимости			Определены в ходе выполнения комплексных кадастровых работ			Метод определения координат	Формулы, примененные для расчета средней квадратической погрешности определения координат характерных точек (Mt), м, с подставленными в такие формулы значениями и итоговые (вычисленные) значения Mt, м
	координаты, м		Радиус, м	координаты, м		Радиус, м		
	X	Y	R	X	Y	R		
1	2	3	4	5	6	7	8	9
н5520	—	—	—	310 112,12	1 300 833,56	—	Метод спутниковых геодезических измерений (определений)	$\sqrt{(0,07^2 + 0,07^2)} = 0,10$
н5530	—	—	—	310 098,21	1 300 833,89	—		
н5540	—	—	—	310 097,84	1 300 818,63	—		

1	2	3	4	5	6	7	8	9
н5550	—	—	—	310 111,76	1 300 818,29	—	Метод спутниковых геодезических измерений (определений)	$\sqrt{(0,07^2 + 0,07^2)} = 0,10$
н5520	—	—	—	310 112,12	1 300 833,56	—		

2. Сведения о характеристиках объекта недвижимости с кадастровым номером 35:19:0102010:314 :

№ п/п	Наименование характеристики	Значение характеристики
1	2	3
1.	Вид объекта недвижимости	Здание
2.	Ранее присвоенный государственный учетный номер (инвентарный) здания, сооружения, объекта незавершенного строительства	Инвентарный номер 1246
3.	Кадастровый номер земельного участка (земельных участков), в границах которого (которых) расположены здание, сооружение, объект незавершенного строительства	35:19:0102010:22, 35:19:0102010:23
4.	Уникальный учетный номер кадастрового квартала, в границах которого расположены здание, сооружение, объект незавершенного строительства	35:19:0102010
5.	Адрес здания, сооружения, объекта незавершенного строительства	—
5.1.	Сведения о местоположении здания, сооружения, объекта незавершенного строительства (при отсутствии адреса) в структурированном в соответствии с федеральной информационной адресной системой виде	162840, Российская Федерация, Вологодская область, Устюженский р-н, Устюжна г, Коммунистический пер, д 33а
5.2.	Дополнительные сведения о местоположении	—
6.	Иные сведения	—

3. Пояснения к сведениям об объекте недвижимости с кадастровым номером 35:19:0102010:314 :

1.	—
----	---

1. Сведения о характерных точках контура объекта недвижимости с кадастровым номером 35:19:0103008:163 :

Система координат			МСК-35 1 зона				Зона №		1
Обозначение характерных точек границ	Содержатся в Едином государственном реестре недвижимости			Определены в ходе выполнения комплексных кадастровых работ			Метод определения координат	Формулы, примененные для расчета средней квадратической погрешности определения координат характерных точек (Mt), м, с подставленными в такие формулы значениями и итоговые (вычисленные) значения Mt, м	
	координаты, м		Радиус, м	координаты, м		Радиус, м			
	X	Y	R	X	Y	R			
1	2	3	4	5	6	7	8	9	
н5560	—	—	—	310 075,30	1 300 924,78	—	Метод спутниковых геодезических измерений (определений)	$\sqrt{(0,07^2 + 0,07^2)} = 0,10$	
н5570	—	—	—	310 067,45	1 300 926,35	—			
н5580	—	—	—	310 066,27	1 300 920,44	—			
н5590	—	—	—	310 063,72	1 300 920,95	—			
н5600	—	—	—	310 062,82	1 300 916,41	—			
н5610	—	—	—	310 065,37	1 300 915,90	—			
н5620	—	—	—	310 064,22	1 300 910,11	—			
н5630	—	—	—	310 069,68	1 300 909,03	—			
н5640	—	—	—	310 070,83	1 300 914,81	—			
н5650	—	—	—	310 073,22	1 300 914,34	—			
н5560	—	—	—	310 075,30	1 300 924,78	—			

2. Сведения о характеристиках объекта недвижимости с кадастровым номером 35:19:0103008:163 :

№ п/п	Наименование характеристики	Значение характеристики
1	2	3
1.	Вид объекта недвижимости	Здание

1	2	3
2.	Ранее присвоенный государственный учетный номер (инвентарный) здания, сооружения, объекта незавершенного строительства	—
3.	Кадастровый номер земельного участка (земельных участков), в границах которого (которых) расположены здание, сооружение, объект незавершенного строительства	35:19:0102010:49
4.	Уникальный учетный номер кадастрового квартала, в границах которого расположены здание, сооружение, объект незавершенного строительства	35:19:0102010
5.	Адрес здания, сооружения, объекта незавершенного строительства	—
5.1.	Сведения о местоположении здания, сооружения, объекта незавершенного строительства (при отсутствии адреса) в структурированном в соответствии с федеральной информационной адресной системой виде	Российская Федерация, Вологодская область, Устюженский р-н, Устюжна г, д 1
5.2.	Дополнительные сведения о местоположении	—
6.	Иные сведения	—

3. Пояснения к сведениям об объекте недвижимости с кадастровым номером 35:19:0103008:163 :

1.	—
----	---

1. Сведения о характерных точках контура объекта недвижимости с кадастровым номером 35:19:0103008:169 :

Система координат		МСК-35 1 зона					Зона № <u>1</u>	
Обозначение характерных точек границ	Содержатся в Едином государственном реестре недвижимости			Определены в ходе выполнения комплексных кадастровых работ			Метод определения координат	Формулы, примененные для расчета средней квадратической погрешности определения координат характерных точек (Mt), м, с подставленными в такие формулы значениями и итоговые (вычисленные) значения Mt, м
	координаты, м		Радиус, м	координаты, м		Радиус, м		
	X	Y	R	X	Y	R		
1	2	3	4	5	6	7	8	9
н566О	—	—	—	310 121,44	1 300 860,47	—	Метод спутниковых геодезических измерений (определений)	$\sqrt{(0,07^2 + 0,07^2)} = 0,10$
н567О	—	—	—	310 120,27	1 300 871,64	—		
н568О	—	—	—	310 112,81	1 300 870,86	—		

1	2	3	4	5	6	7	8	9
н5690	—	—	—	310 113,14	1 300 867,70	—	Метод спутниковых геодезических измерений (определений)	$\sqrt{(0,07^2 + 0,07^2)} = 0,10$
н5700	—	—	310 107,49	1 300 867,11	—			
н5710	—	—	310 108,33	1 300 859,10	—			
н5660	—	—	310 121,44	1 300 860,47	—			

2. Сведения о характеристиках объекта недвижимости с кадастровым номером 35:19:0103008:169 :

№ п/п	Наименование характеристики	Значение характеристики
1	2	3
1.	Вид объекта недвижимости	Здание
2.	Ранее присвоенный государственный учетный номер (инвентарный) здания, сооружения, объекта незавершенного строительства	—
3.	Кадастровый номер земельного участка (земельных участков), в границах которого (которых) расположены здание, сооружение, объект незавершенного строительства	35:19:0102010:40
4.	Уникальный учетный номер кадастрового квартала, в границах которого расположены здание, сооружение, объект незавершенного строительства	35:19:0102010
5.	Адрес здания, сооружения, объекта незавершенного строительства	—
5.1.	Сведения о местоположении здания, сооружения, объекта незавершенного строительства (при отсутствии адреса) в структурированном в соответствии с федеральной информационной адресной системой виде	Российская Федерация, Вологодская область, Устюженский р-н, Устюжна г, д 3
5.2.	Дополнительные сведения о местоположении	—
6.	Иные сведения	—

3. Пояснения к сведениям об объекте недвижимости с кадастровым номером 35:19:0103008:169 :

1.	—
----	---

1. Сведения о характерных точках контура объекта недвижимости с кадастровым номером 35:19:0207002:702 :

Система координат		МСК-35 1 зона					Зона № <u>1</u>	
Обозначение характерных точек границ	Содержатся в Едином государственном реестре недвижимости			Определены в ходе выполнения комплексных кадастровых работ			Метод определения координат	Формулы, примененные для расчета средней квадратической погрешности определения координат характерных точек (Mt), м, с подставленными в такие формулы значениями и итоговые (вычисленные) значения Mt, м
	координаты, м		Радиус, м	координаты, м		Радиус, м		
	X	Y	R	X	Y	R		
1	2	3	4	5	6	7	8	9
н5720	—	—	—	309 921,82	1 300 933,31	—	Метод спутниковых геодезических измерений (определений)	$\sqrt{(0,07^2 + 0,07^2)} = 0,10$
н5730	—	—	—	309 915,02	1 300 933,62	—		
н5740	—	—	—	309 914,21	1 300 916,14	—		
н5750	—	—	—	309 915,69	1 300 916,07	—		
н5760	—	—	—	309 915,59	1 300 913,87	—		
н5770	—	—	—	309 920,93	1 300 913,63	—		
н5720	—	—	—	309 921,82	1 300 933,31	—		

2. Сведения о характеристиках объекта недвижимости с кадастровым номером 35:19:0207002:702 :

№ п/п	Наименование характеристики	Значение характеристики
1	2	3
1.	Вид объекта недвижимости	Здание
2.	Ранее присвоенный государственный учетный номер (инвентарный) здания, сооружения, объекта незавершенного строительства	Инвентарный номер 3676
3.	Кадастровый номер земельного участка (земельных участков), в границах которого (которых) расположены здание, сооружение, объект незавершенного строительства	35:19:0102010:147

1	2	3
4.	Уникальный учетный номер кадастрового квартала, в границах которого расположены здание, сооружение, объект незавершенного строительства	35:19:0102010
5.	Адрес здания, сооружения, объекта незавершенного строительства	—
5.1.	Сведения о местоположении здания, сооружения, объекта незавершенного строительства (при отсутствии адреса) в структурированном в соответствии с федеральной информационной адресной системой виде	162840, Российская Федерация, Вологодская область, Устюженский м.о., Устюжна г, Садовая ул, д 5
5.2.	Дополнительные сведения о местоположении	—
6.	Иные сведения	—

3. Пояснения к сведениям об объекте недвижимости с кадастровым номером 35:19:0207002:702 :

1. —

1. Сведения о характерных точках контура объекта недвижимости с кадастровым номером 35:19:0302002:258 :

Система координат МСК-35 1 зона Зона № 1

Обозначение характерных точек границ	Содержатся в Едином государственном реестре недвижимости			Определены в ходе выполнения комплексных кадастровых работ			Метод определения координат	Формулы, примененные для расчета средней квадратической погрешности определения координат характерных точек (Mt), м, с подставленными в такие формулы значениями и итоговые (вычисленные) значения Mt, м
	координаты, м		Радиус, м	координаты, м		Радиус, м		
	X	Y	R	X	Y	R		
1	2	3	4	5	6	7	8	9
н5780	—	—	—	309 878,00	1 301 033,91	—	Метод спутниковых геодезических измерений (определений)	$\sqrt{(0,07^2 + 0,07^2)} = 0,10$
н5790	—	—	—	309 868,93	1 301 034,15	—		
н5800	—	—	—	309 868,79	1 301 028,68	—		
н5810	—	—	—	309 865,43	1 301 028,77	—		
н5820	—	—	—	309 865,34	1 301 025,05	—		
н5830	—	—	—	309 862,47	1 301 025,12	—		

1	2	3	4	5	6	7	8	9
н5840	—	—	—	309 862,28	1 301 017,29	—	Метод спутниковых геодезических измерений (определений)	$\sqrt{(0,07^2 + 0,07^2)} = 0,10$
н5850	—	—	—	309 872,32	1 301 017,04	—		
н5860	—	—	—	309 872,60	1 301 028,31	—		
н5870	—	—	—	309 878,00	1 301 028,16	—		
н5780	—	—	—	309 878,00	1 301 033,91	—		

2. Сведения о характеристиках объекта недвижимости с кадастровым номером 35:19:0302002:258 :

№ п/п	Наименование характеристики	Значение характеристики
1	2	3
1.	Вид объекта недвижимости	Здание
2.	Ранее присвоенный государственный учетный номер (инвентарный) здания, сооружения, объекта незавершенного строительства	—
3.	Кадастровый номер земельного участка (земельных участков), в границах которого (которых) расположены здание, сооружение, объект незавершенного строительства	35:19:0102010:183
4.	Уникальный учетный номер кадастрового квартала, в границах которого расположены здание, сооружение, объект незавершенного строительства	35:19:0102010
5.	Адрес здания, сооружения, объекта незавершенного строительства	—
5.1.	Сведения о местоположении здания, сооружения, объекта незавершенного строительства (при отсутствии адреса) в структурированном в соответствии с федеральной информационной адресной системой виде	Российская Федерация, Вологодская область, Устюженский р-н, Устюжна г, Дорожная ул, д 2а
5.2.	Дополнительные сведения о местоположении	—
6.	Иные сведения	—

3. Пояснения к сведениям об объекте недвижимости с кадастровым номером 35:19:0302002:258 :

1.	—
----	---

**Сведения о зданиях, сооружениях, объектах незавершенного строительства,
необходимые для исправления реестровых ошибок в сведениях об описании их местоположения**

1. Сведения о характерных точках контура _____
 вид объекта недвижимости (здание, сооружение, объект незавершенного строительства)
 с кадастровым номером _____ :

Система координат _____ Зона № _____

Обозначение характерных точек границ	Содержатся в Едином государственном реестре недвижимости			Определены в ходе выполнения комплексных кадастровых работ			Метод определения координат	Формулы, примененные для расчета средней квадратической погрешности определения координат характерных точек (Mt), м, с подставленными в такие формулы значениями и итоговые (вычисленные) значения Mt, м
	координаты, м		Радиус, м	координаты, м		Радиус, м		
	X	Y	R	X	Y	R		
1	2	3	4	5	6	7	8	9

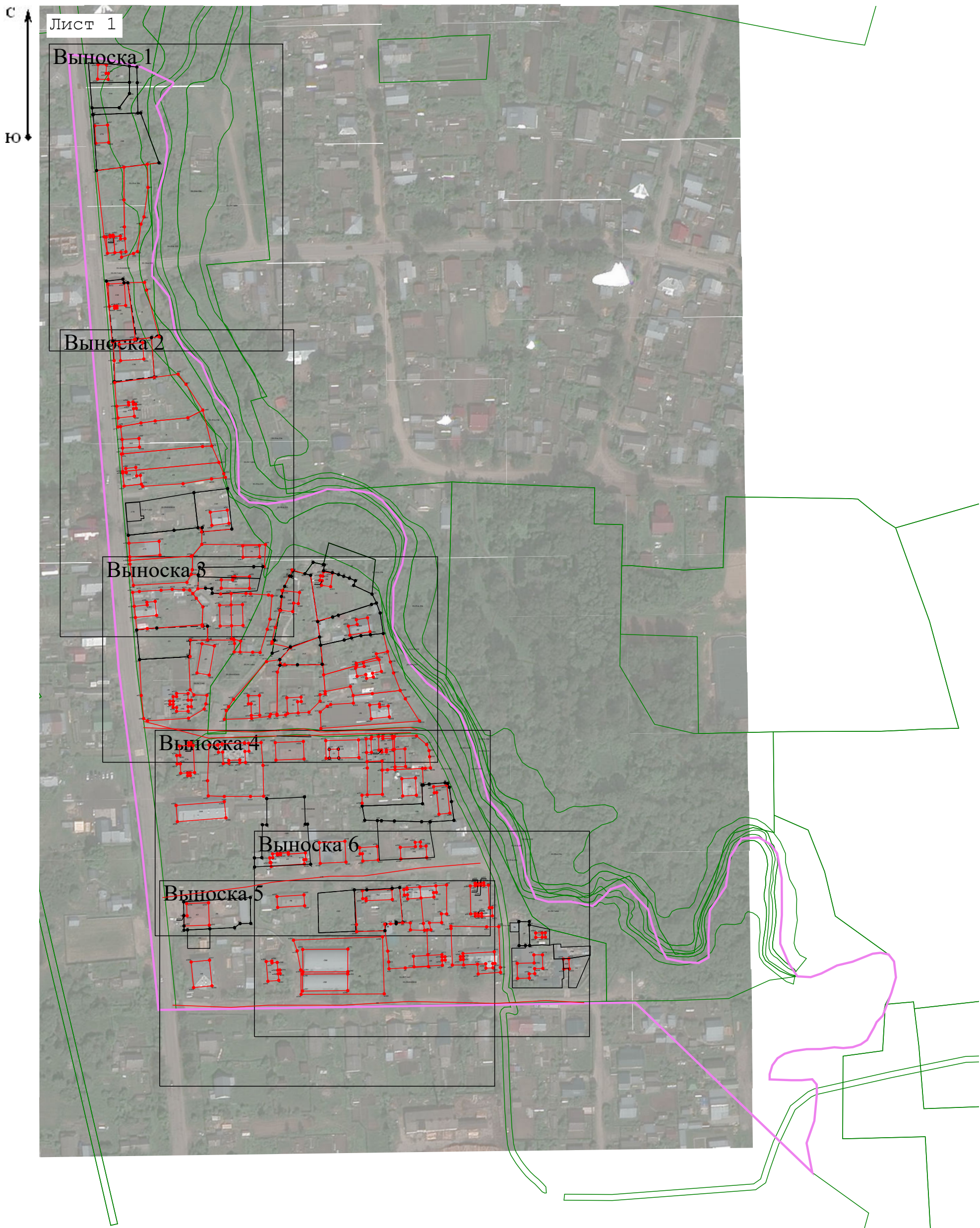
2. Иные сведения об объекте недвижимости с кадастровым номером _____ :

1. _____

3. Пояснения к сведениям об объекте недвижимости с кадастровым номером _____ :

1. _____

Схема границ земельных участков

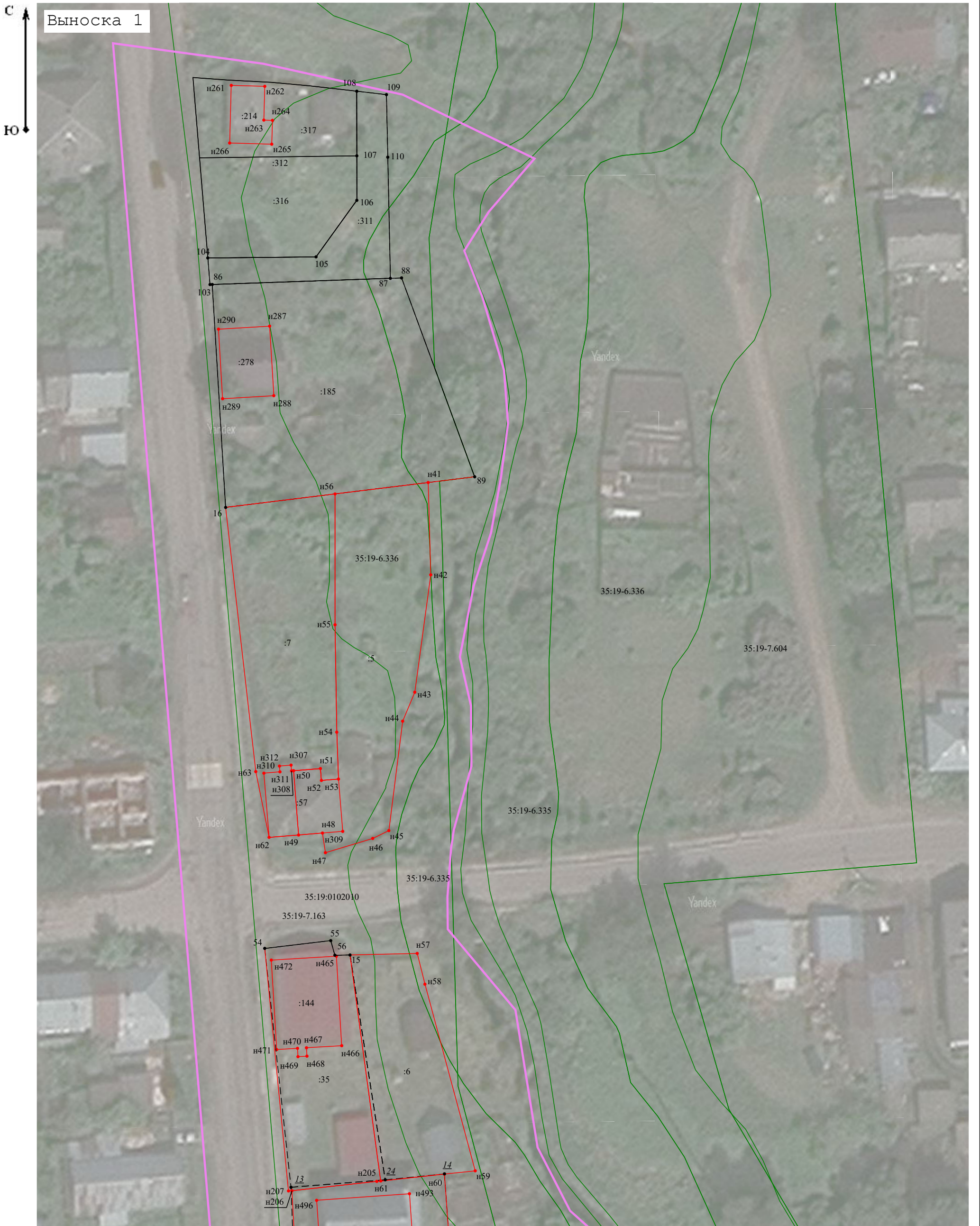


Масштаб 1:2 500

Условные обозначения:

условные обозначения представлены на листе № 2

Схема границ земельных участков



Масштаб 1:600

Условные обозначения:

условные обозначения представлены на листе № 2

Схема границ земельных участков

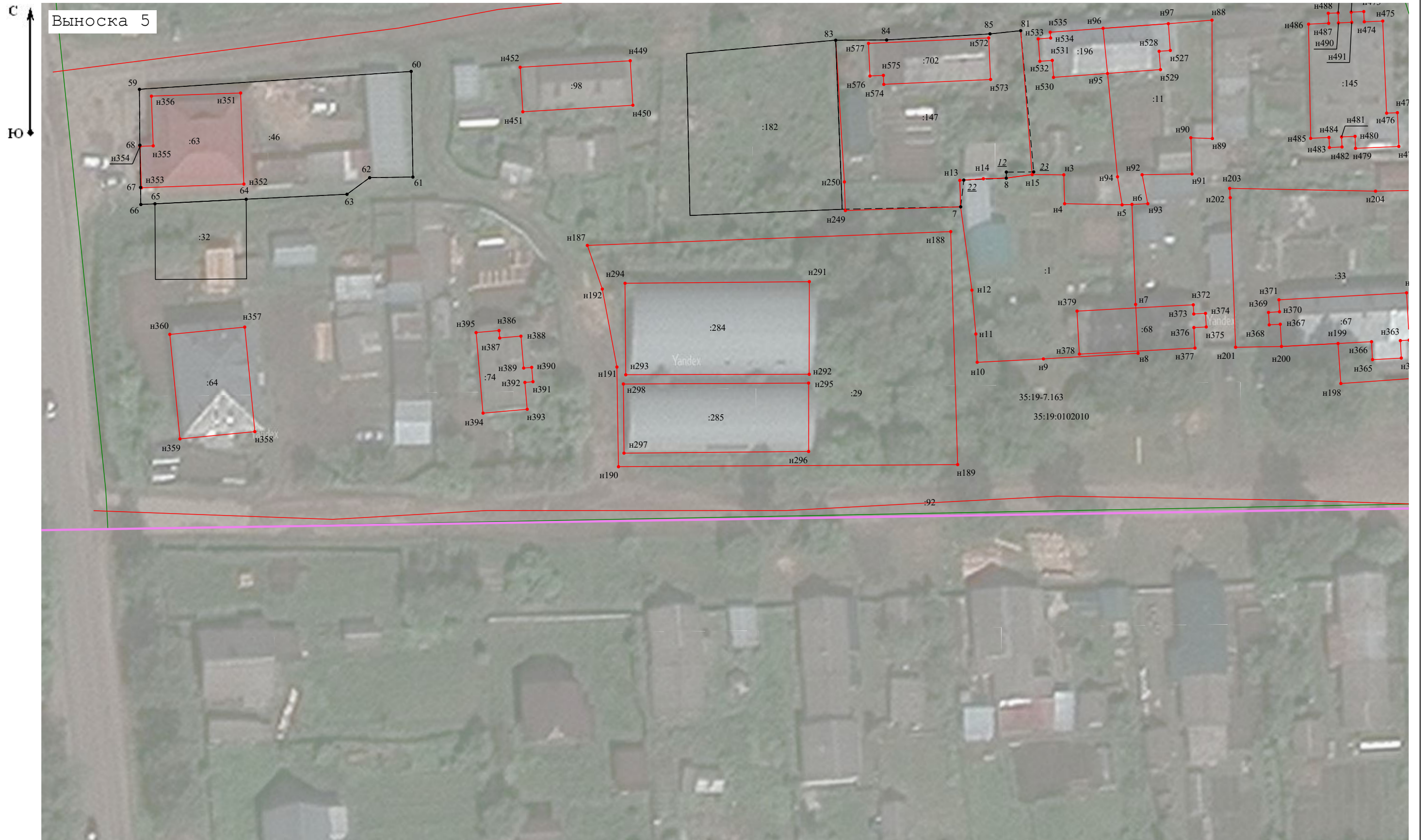


Масштаб 1:600

Условные обозначения:

условные обозначения представлены на листе № 2

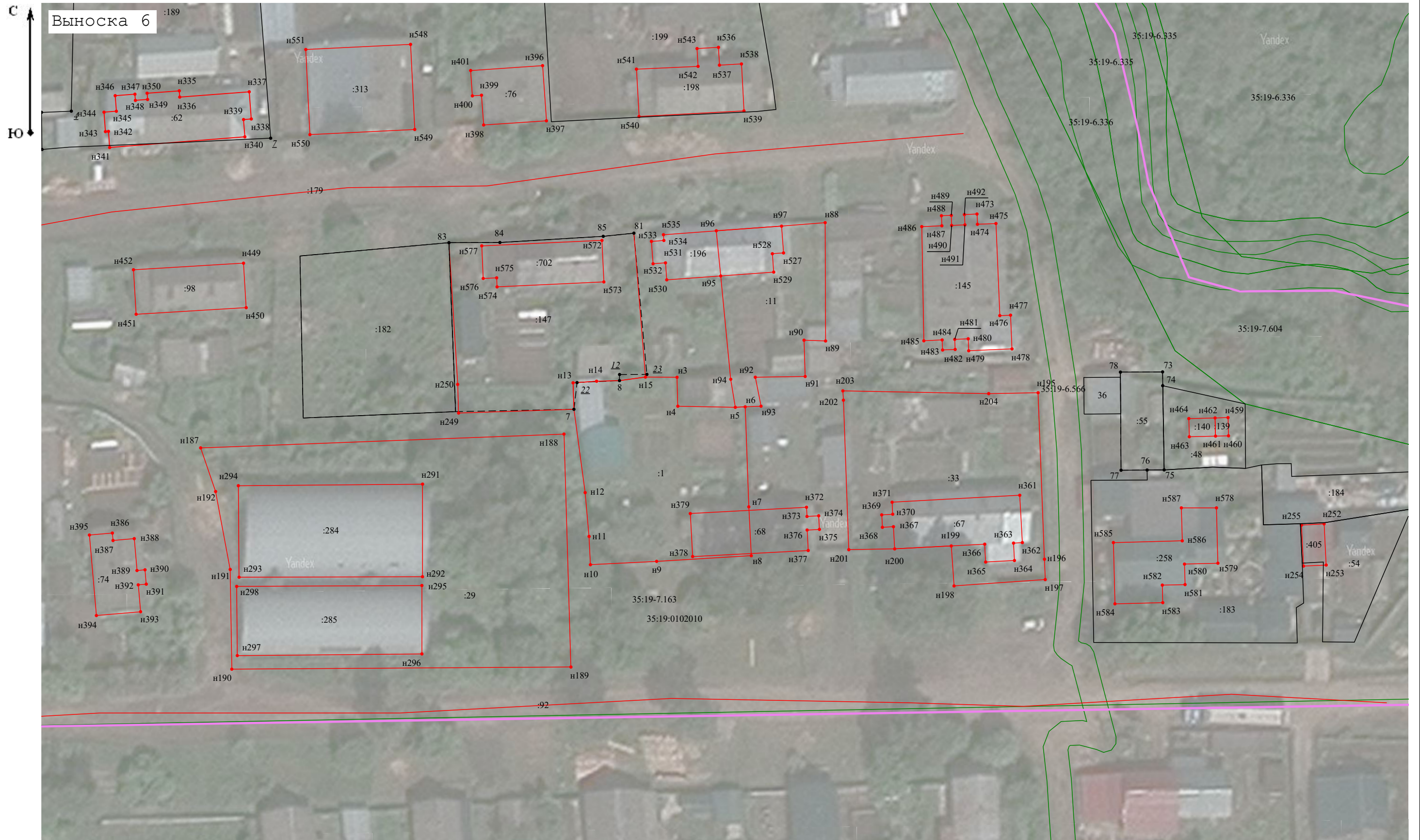
Схема границ земельных участков



Условные обозначения:

условные обозначения представлены на листе № 2

Схема границ земельных участков



Масштаб 1:600

Условные обозначения:

условные обозначения представлены на листе № 2

Схема границ земельных участков

Условные обозначения:












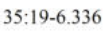

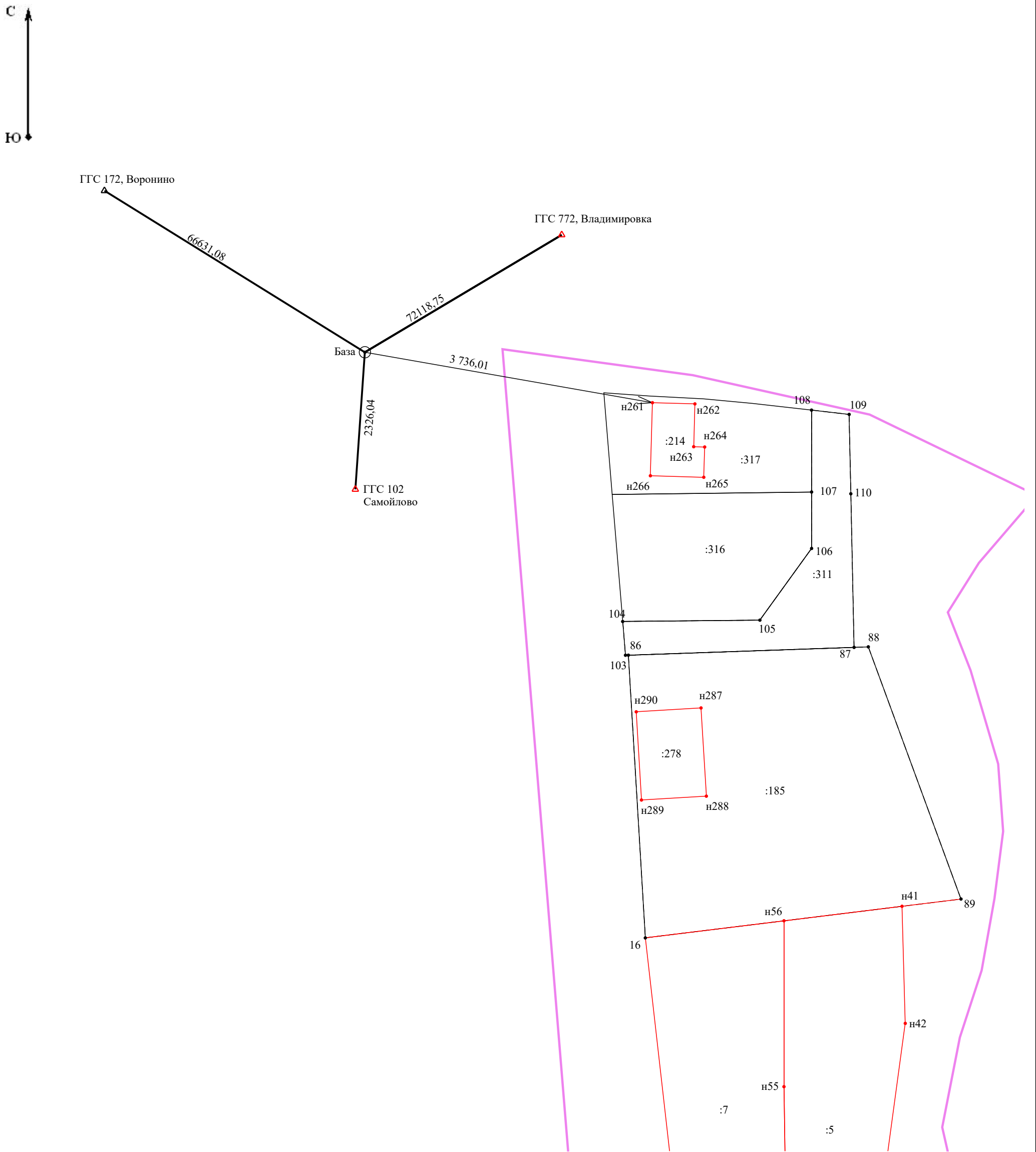




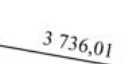

-  - часть границы, местоположение которой определено при выполнении кадастровых работ
-  - часть границы, сведения ЕГРН о которой позволяют однозначно определить ее положение на местности
-  - часть границы, прекращающая существование на основании кадастровых работ
-  - граница кадастрового квартала
-  - граница зоны с особыми условиями использования территории
-  - граница населенного пункта
-  1 - характерная точка границы земельного участка, сведения ЕГРН о которой соответствуют требованиям, установленным в соответствии с частью 13 статьи 22 Федерального закона от 13 июля 2015 г. N 218-ФЗ "О государственной регистрации недвижимости"
-  н1 - характерная точка границы земельного участка, сведения о которой отсутствуют в ЕГРН, местоположение которой определено при кадастровых работах (новая характерная точка)
-  - характерная точка границы земельного участка, прекращающая существование на основании кадастровых работ
-  - кадастровый номер объекта недвижимости, сведения о котором содержатся в ЕГРН
-  :284 - реестровый номер зон с особыми условиями использования территории, территориальных зон
-  35:19-6.336 - реестровый номер кадастрового квартала
-  35:19:0102010

Схема геодезических построений



Условные обозначения:

-  - Точка съёмочного обоснования
-  - Пункт государственной геодезической сети
-  - Направления геодезических построений при определении координат характерных точек границ земельного участка
-  - Направления между исходными геодезическими пунктами
-  - Расстояние от базовой станции до ближайшей характерной точки земельного участка
-  - Расстояние от базовой станции до ближайшего пункта государственной геодезической сети